


Decreto 16 marzo 2012
Ministero Economia e Finanze

Piano stralcio vendita immobili approvato con decreto del Commissario Straordinario n.	Oggetto dell'operazione	Importi complessivi (valori in euro)		
		2017	2018	2019
Vendita immobili (*)				
	Immobile di Via Cagliari 16 in Catanzaro Lido	da stimare		
	Immobile di Via delle Medaglie d'oro 74, in Cosenza	da stimare		
	Compendio di Viale Caduti in Guerra 134, in Modena	€ 1.955.000,00		
	Immobile di Via Leonida Rech 36-42, in Roma	da stimare		
	Immobile di Via Salaria 39, in Monterotondo (RM) denominato "Casale del Grillo"	da stimare		
	Immobile sito in Roma, Via Archimede 59	da stimare		
	Immobile di Via Nepi 20, in Roma	da stimare		
	Azienda Agricola "Il Merlino" sita in Caramagna Piemonte (CN)	€ 6.111.500,00		
	Immobile di Via Pianezza 115, in Torino	€ 1.356.000,00		
	Compendio immobiliare sito in Gaiole in Chianti (SI), Via Vertine 1	da stimare		
	Immobile Sito in Spoleto (PG), Via Nursina 2	da stimare		
	Unità Immobiliari site in Roma, Via Barberini 36 e via Modena 5	da stimare		
	Azienda agricola "Involatella" sita in Roma (parte)	da stimare		
	Immobili, aree, relitti stradali siti in Roma, Via Due Ponti	da stimare		
	Immobili siti in Roma, Via Della Crescenza	da stimare		
	Relitto stradale mq 618 sito in Via Monte Virginio Roma	da stimare		
	Porzione di terreno sito in Monterotondo - località Pianabella	da stimare		
	Azienda Agricola "Molza" sita in San Prospero sulla Secchia (MO)		da stimare	
	Terreno di mq 50.708 in Castello di Serravalle (BO)		da stimare	
	Azienda Agricola "Bombers" sita in Comune di Guiglia (MO)		da stimare	
	Azienda agricola "Alpeggio" sita in Frassinoro (MO)		da stimare	
	N. 2 fabbricati siti in Colle S.Pastore (RI) Via Settecamini snc e Via Chiesa Nuova 215		da stimare	
	Terreno di mq 120.898 con capannone (Podere Palù) sito in Montagnana (PD)		da stimare	
	Azienda "Bovolone" - VR		da stimare	
	Porzione di terreni edificabili situati nel Comune di Monterotondo (RM)			da stimare
	Porzione di terreni edificabili situati nel Comune di Susegana (TV)			da stimare
	Porzione di terreno sito in Roma - Via Chianciano			da stimare
	Azienda Via Lucera - FG			da stimare
	Azienda "Porcellasco" - Cremona			da stimare
	Azienda "Aria Nova" - Pignataro Maggiore (CE)			da stimare
	Azienda "Valletta e Ferrovia" - Anzola dell'Emilia (BO)			da stimare
	Azienda "Baldascine" - Battipaglia (Sa)			da stimare




REGIONE CAMPANIA

Unità di ricerca per la frutticoltura di Caserta - Azienda "Arianova" - Pignataro Maggiore

Tipologia	Denominazione	Regione	Provincia	Comune	Indirizzo	Civico	Tipo catasto	Foglio	Mappale/Particella	Sub.	Porzione	Cat.	Classe	Superficie mq
Azienda	CRA-FRC	CAMPANIA	CASERTA	PIGNATARO MAGGIORE	Contrada Arianova	snc	F	21	5427			cat. D/10		
Azienda	CRA-FRC	CAMPANIA	CASERTA	PIGNATARO MAGGIORE	Contrada Arianova	snc	T	21	44			SEMINATIVO	2	1 ha 78 are 33 ca
Azienda	CRA-FRC	CAMPANIA	CASERTA	PIGNATARO MAGGIORE	Contrada Arianova	snc	T	21	5281			SEMINATIVO	2	1 ha 63 are 25 ca
Azienda	CRA-FRC	CAMPANIA	CASERTA	PIGNATARO MAGGIORE	Contrada Arianova	snc	T	21	5285			SEMINATIVO	2	11 are 83 ca
Azienda	CRA-FRC	CAMPANIA	CASERTA	PIGNATARO MAGGIORE	Contrada Arianova	snc	T	21	5290		AA	SEMIN ARBOR	1	50 are 20 ca
											AB	FRUTTETO	U	4 are 36 ca
Azienda	CRA-FRC	CAMPANIA	CASERTA	PIGNATARO MAGGIORE	Contrada Arianova	snc	T	21	5292		AA	SEMIN ARBOR	1	1 are 40 ca
											AB	FRUTTETO	U	1 ca
											AC	PASCOLO ARB	U	2 are 72 ca
		CAMPANIA	CASERTA	PIGNATARO MAGGIORE	Contrada Arianova	snc	T	21	5295			SEMINATIVO	1	2 ha 11 are 66 ca
		CAMPANIA	CASERTA	PIGNATARO MAGGIORE	Contrada Arianova	snc	T	21	53			SEMIN ARBOR	2	51 are 24 ca
		CAMPANIA	CASERTA	PIGNATARO MAGGIORE	Contrada Arianova	snc	T	21	5302			SEMINATIVO	2	34 are 26 ca
		CAMPANIA	CASERTA	PIGNATARO MAGGIORE	Contrada Arianova	snc	T	21	5304		AA	SEMINATIVO	2	37 are 15 ca
		CAMPANIA	CASERTA	PIGNATARO MAGGIORE	Contrada Arianova	snc	T	21	5323		AB	PASCOLO ARB	U	8 are 96 ca
		CAMPANIA	CASERTA	PIGNATARO MAGGIORE	Contrada Arianova	snc	T	21	5330			SEMINATIVO	2	11 are 53 ca
		CAMPANIA	CASERTA	PIGNATARO MAGGIORE	Contrada Arianova	snc	T	21	5330		AA	SEMINATIVO	2	2 are 69 ca
		CAMPANIA	CASERTA	PIGNATARO MAGGIORE	Contrada Arianova	snc	T	21	5330		AB	PASCOLO ARB	U	7 are 26 ca
		CAMPANIA	CASERTA	PIGNATARO MAGGIORE	Contrada Arianova	snc	T	21	5425			FRUTTETO	U	8 are 19 ca
		CAMPANIA	CASERTA	PIGNATARO MAGGIORE	Contrada Arianova	snc	T	21	5472			SEMINATIVO	1	76 are 29 ca
		CAMPANIA	CASERTA	PIGNATARO MAGGIORE	Contrada Arianova	snc	T	21	62			SEMINATIVO	1	9 are 16 ca
		CAMPANIA	CASERTA	PIGNATARO MAGGIORE	Contrada Arianova	snc	T	21	80			SEMIN ARBOR	1	5 are 35 ca
		CAMPANIA	CASERTA	PIGNATARO MAGGIORE	Contrada Arianova	snc	T	21	87			SEMINATIVO	1	43 are 83 ca
		CAMPANIA	CASERTA	PIGNATARO MAGGIORE	Contrada Arianova	snc	T	21	89			SEMIN ARBOR	2	41 are 3 ca
		CAMPANIA	CASERTA	PIGNATARO MAGGIORE	Contrada Arianova	snc	T	21	90			SEMINATIVO	1	23 are 82 ca
		CAMPANIA	CASERTA	PIGNATARO MAGGIORE	Contrada Arianova	snc	T	22	178		AA	FRUTTETO	U	24 are 40 ca
		CAMPANIA	CASERTA	PIGNATARO MAGGIORE	Contrada Arianova	snc	T	22	2		AB	SEMIN ARBOR	1	9 are 60 ca
		CAMPANIA	CASERTA	PIGNATARO MAGGIORE	Contrada Arianova	snc	T	22	2			FRUTTETO	U	33 are
		CAMPANIA	CASERTA	PIGNATARO MAGGIORE	Contrada Arianova	snc	T	22	245		AA	SEMINATIVO	1	5 are 92 ca
		CAMPANIA	CASERTA	PIGNATARO MAGGIORE	Contrada Arianova	snc	T	22	245		AB	FRUTTETO	U	14 are 89 ca
		CAMPANIA	CASERTA	PIGNATARO MAGGIORE	Contrada Arianova	snc	T	22	246		AA	SEMINATIVO	1	75 are 44 ca
		CAMPANIA	CASERTA	PIGNATARO MAGGIORE	Contrada Arianova	snc	T	22	246		AB	FRUTTETO	U	80 are 58 ca
		CAMPANIA	CASERTA	PIGNATARO MAGGIORE	Contrada Arianova	snc	T	22	3		AA	SEMIN ARBOR	1	9 are 40 ca
		CAMPANIA	CASERTA	PIGNATARO MAGGIORE	Contrada Arianova	snc	T	22	4		AB	FRUTTETO	U	23 are 11 ca
		CAMPANIA	CASERTA	PIGNATARO MAGGIORE	Contrada Arianova	snc	T	22	4			SEMINATIVO	1	5 ha 61 are 30 ca
		CAMPANIA	CASERTA	PIGNATARO MAGGIORE	Contrada Arianova	snc	T	22	46		AA	SEMIN ARBOR	1	2 are 96 ca
		CAMPANIA	CASERTA	PIGNATARO MAGGIORE	Contrada Arianova	snc	T	22	46		AB	FRUTTETO	U	34 are 36 ca
		CAMPANIA	CASERTA	PIGNATARO MAGGIORE	Contrada Arianova	snc	T	22	55		AA	SEMIN ARBOR	1	21 are 32 ca
		CAMPANIA	CASERTA	PIGNATARO MAGGIORE	Contrada Arianova	snc	T	22	55		AB	FRUTTETO	U	2 ha 23 are 28 ca
		CAMPANIA	CASERTA	PIGNATARO MAGGIORE	Contrada Arianova	snc	T	22	66			FRUTTETO	U	31 are 52 ca
		CAMPANIA	CASERTA	PIGNATARO MAGGIORE	Contrada Arianova	snc	T	22	76			ULIVETO	2	1 ha 51 are 37 ca

Centro di ricerca per l'orticoltura - Azienda "Baldascine" - Battipaglia (SA)


Tipologia	Denominazione	Regione	Provincia	Comune	Indirizzo	Civico	Tipo catasto	Foglio	Mappale/Particella	Sub.	Porzione	Cat.	Classe	Superficie mq
		CAMPANIA	SALERNO	BATTIPAGLIA	VIA ROSA JEMMA	snc	F	14	956			cat. C/2	4	4 mq
		CAMPANIA	SALERNO	BATTIPAGLIA	VIA ROSA JEMMA	176	F	14	698	2		cat. D/10		
		CAMPANIA	SALERNO	BATTIPAGLIA	VIA ROSA JEMMA	176	F	14	699	2		cat. D/10		
		CAMPANIA	SALERNO	BATTIPAGLIA	VIA ROSA JEMMA	176	F	14	702	2		cat. D/10		
		CAMPANIA	SALERNO	BATTIPAGLIA	VIA ROSA JEMMA	176	F	14	706	2		cat. D/10		
		CAMPANIA	SALERNO	BATTIPAGLIA	VIA ROSA JEMMA	176	F	14	701	2		cat. D/10		
		CAMPANIA	SALERNO	BATTIPAGLIA	VIA ROSA JEMMA	176	F	14	698	3		cat. A/3	3	4 vani
		CAMPANIA	BATTIPAGLIA	BATTIPAGLIA	S.S. 18	204	T	14	135		AA	ORTO IRRIG	1	8 are
		CAMPANIA	BATTIPAGLIA	BATTIPAGLIA	S.S. 18	204	T	14	135		AB	SEMIN IRRIG	1	71 ca
		CAMPANIA	BATTIPAGLIA	BATTIPAGLIA	S.S. 18	204	T	14	335			SEMIN IRRIG	1	1 are 35 ca
		CAMPANIA	BATTIPAGLIA	BATTIPAGLIA	S.S. 18	204	T	14	59			SEMIN IRRIG	2	5 are 37 ca
		CAMPANIA	BATTIPAGLIA	BATTIPAGLIA	S.S. 18	204	T	14	62		AA	SEMIN IRRIG	1	8 are 22 ca
		CAMPANIA	BATTIPAGLIA	BATTIPAGLIA	S.S. 18	204	T	14	62		AB	ORTO IRRIG	1	77 are 70 ca
		CAMPANIA	BATTIPAGLIA	BATTIPAGLIA	S.S. 18	204	T	14	700			AREA URBANA	1	74 ca
		CAMPANIA	BATTIPAGLIA	BATTIPAGLIA	S.S. 18	204	T	14	955			SEMIN IRRIG	1	9 ha 37 are 22 ca
		CAMPANIA	BATTIPAGLIA	BATTIPAGLIA	S.S. 18	204	T	14	98			SEMIN IRRIG	1	82 are 45 ca
		CAMPANIA	BATTIPAGLIA	BATTIPAGLIA	S.S. 18	204	T	14	99			SEMIN IRRIG	2	41 are 7 ca
		CAMPANIA	BATTIPAGLIA	BATTIPAGLIA	S.S. 18	204	T	14	994			ORTO IRRIG	1	1 are 53 ca
		CAMPANIA	BATTIPAGLIA	BATTIPAGLIA	S.S. 18	204	T	14	995			ORTO IRRIG	1	27 are 72 ca
		CAMPANIA	BATTIPAGLIA	BATTIPAGLIA	S.S. 18	204	T	14	996			SEMIN IRRIG	1	3 are
		CAMPANIA	BATTIPAGLIA	BATTIPAGLIA	S.S. 18	204	T	14	997			SEMIN IRRIG	1	60 ca



REGIONE CALABRIA

Centro di ricerca per l'olivicoltura e l'industria olearia - Rende

Tipologia	Denominazione	Regione	Provincia	Comune	Indirizzo	Civico	Tipo catasto	Foglio	Mappale/ Particella	Sub.	Porzione	Cat.	Classe	Superficie mq	
Centro di Ricerca	CRA-OLI	CALABRIA	COSENZA	COSENZA	Via delle Medaglie d'Oro	74	F	12	243	95		A/10		297,00	
Uffici Amministrativi	CRA-ABP	CALABRIA	CATANZARO	CATANZARO	Via Cagliari	10	F	101	133			B/5		816,22	
Azienda	CRA-ACM	CALABRIA	REGGIO CALABRIA	REGGIO CALABRIA	VIA SAN GREGORIO	66	F	GNA/24	155			B/5	2	564 mc	
		CALABRIA	REGGIO CALABRIA	REGGIO CALABRIA	VIA SAN GREGORIO	66	F	GNA/24	956			A/4	3	3,5 vani	
		CALABRIA	REGGIO CALABRIA	REGGIO CALABRIA	Loc. Gallina	snc	T	24	1227			AA	AGRUMETO	2	2 ha 22 are 12 ca
		CALABRIA	REGGIO CALABRIA	REGGIO CALABRIA	Loc. Gallina	snc	T	24	1228			AB	SEMIN ARBOR	2	30 are
		CALABRIA	REGGIO CALABRIA	REGGIO CALABRIA	Loc. Gallina	snc	T	24	154				SEMIN ARBOR	2	10 are 41 ca
		CALABRIA	REGGIO CALABRIA	REGGIO CALABRIA	Loc. Gallina	snc	T	24	157				FABB RURALE		1 are 65 ca
		CALABRIA	REGGIO CALABRIA	REGGIO CALABRIA	Loc. Gallina	snc	T	24	585				INCOLT STER		20 are 30 ca
		CALABRIA	REGGIO CALABRIA	REGGIO CALABRIA	Loc. Gallina	snc	T	24	585				AA	SEMINATIVO	2
CALABRIA	REGGIO CALABRIA	REGGIO CALABRIA	Loc. Gallina	snc	T	24	958				AB	AGRUMETO	2	76 are 40 ca	
												FABB RURALE		2 are 8 ca	



REGIONE EMILIA ROMAGNA

Centro di Ricerca per le Colture industriali di Bologna - Ex SOP Agronomico Modena

Tipologia	Denominazione	Regione	Provincia	Comune	Indirizzo	Civico	Tipo catasto	Foglio	Mappale/ Particella	Sub	Cat.	Superficie
Ex SOP Agronomico	CRA-CIN	EMILIA-ROMAGNA	MODENA	MODENA	Viale Dei Caduti in Guerra	134	urbano	125	42	3	B/5	2.132,00
									44	12	A/3	
									42	1	C/6	
									44	7	C/6	
									44	8	C/6	
									44	9	A/3	

Centro di Ricerca per le Colture Industriali - Bologna - Azienda "La valletta-ferrovia" - Anzola dell'Emilia (BO)

Tipologia	Denominazione	Regione	Provincia	Comune	Indirizzo	Civico	Tipo catasto	Foglio	Mappale/ Particella	Sub	Cat.	Superficie
Azienda	CRA-CIN	EMILIA-ROMAGNA	BOLOGNA	ANZOLA EMILIA	VIA P. TURRINI, Piano T	snc	F	33	1004	1	A/3	322
					VIA P. TURRINI, Piano T-1	snc	F	32	539	1	A/3	458
					VIA P. TURRINI, Piano T-1	snc	F	32	539	2	D/10	410
					VIA P. TURRINI, Piano T-1	snc	F	33	1004	2	D/10	410
					VIA P. TURRINI, Piano T-1	snc	F	33	1004	3	F/2	150
					Via P. Turrini	snc	T	32	125		semifrauv	742
					Via P. Turrini	snc	T	32	127		semifrauv	53092
					Via P. Turrini	snc	T	32	129		acque	1857
					Via P. Turrini	snc	T	32	33		semifrauv	5968
					Via P. Turrini	snc	T	32	77		acque	59
					Via P. Turrini	snc	T	33	30		semifrauv	7146
					Via P. Turrini	snc	T	33	32		semifrauv	432
					Via P. Turrini	snc	T	33	49		semifrauv	19012
					Via P. Turrini	snc	T	33	50		semifrauv	3752
					Via P. Turrini	snc	T	33	51		semifrauv	5827
					Via P. Turrini	snc	T	33	52		semifrauv	6583
					Via P. Turrini	snc	T	33	53		semifrauv	3144
					Via P. Turrini	snc	T	33	54		semifrauv	1506
Via P. Turrini	snc	T	33	73		tare	352					

Centro di Ricerca per le Colture Industriali - Bologna - Azienda "Molza" - San Prospero (MO)

Tipologia	Denominazione	Regione	Provincia	Comune	Indirizzo	Civico	Tipo catasto	Foglio	Mappale/ Particella	Sub	Cat.	Superficie
Azienda San Prospero	CRA-CIN	EMILIA-ROMAGNA	MODENA	SAN PROSPERO	Via Due Madonne	1	terreno	20	10			130340
									12	1	Rur	0
									154			247
									156			251
									16			364
									19			19918
									21			151
									11		A/4	280
									12	2	A/4	380

Unità di Ricerca per la Suinicoltura - Modena - Azienda Bombere - Guiglia (MO)

Tipologia	Drenominazione	Regione	Provincia	Comune	Indirizzo	Civico	Tipo catasto	Foglio	Mappale/ Particella	Sub	Cat.	Superficie
Azienda Bombere	CRA-SUI	EMILIA-ROMAGNA	MODENA	GUIGLIA	Via Serravalle	snc	terreno	4	108			294
								5	39			9090
									39			11030
									40			14470
									41			7600
									42			17149
									42			12036
									43			4120
									44			3840
									45			53314
									46			18000
									49			166
									51			6531
									52			147
									53			15080
									54			51927
									54			1429
									18	1		16340
								18	2		34368	

Unità di Ricerca per la Suinicoltura - Modena - Azienda Alpeggio - Frassinoro (MO)


Tipologia	Denominazione	Regione	Provincia	Comune	Indirizzo	Civico	Tipo catasto	Foglio	Mappale/ Particella	Sub	Cat.	Superficie
Azienda agricola	Azienda "Alpeggio"	EMILIA-ROMAGNA	MODENA	FRASSINORO	Via Ca' Sermighino	2	terreno	70	158			5488
		EMILIA-ROMAGNA	MODENA	FRASSINORO	Via Ca' Sermighino	2	terreno		168			29355
		EMILIA-ROMAGNA	MODENA	FRASSINORO	Via Ca' Sermighino	2	terreno		169			1015
		EMILIA-ROMAGNA	MODENA	FRASSINORO	Via Ca' Sermighino	2	terreno		170			56
		EMILIA-ROMAGNA	MODENA	FRASSINORO	Via Ca' Sermighino	2	terreno		171			30
		EMILIA-ROMAGNA	MODENA	FRASSINORO	Via Ca' Sermighino	2	terreno		172			76607
		EMILIA-ROMAGNA	MODENA	FRASSINORO	Via Ca' Sermighino	2	terreno		173			13
		EMILIA-ROMAGNA	MODENA	FRASSINORO	Via Ca' Sermighino	2	terreno		174			18835
		EMILIA-ROMAGNA	MODENA	FRASSINORO	Via Ca' Sermighino	2	terreno		66			4290
		EMILIA-ROMAGNA	MODENA	FRASSINORO	Via Ca' Sermighino	2	terreno		67			940
		EMILIA-ROMAGNA	MODENA	FRASSINORO	Via Ca' Sermighino	2	terreno		68			3810
		EMILIA-ROMAGNA	MODENA	FRASSINORO	Via Ca' Sermighino	2	terreno		69			3680
		EMILIA-ROMAGNA	MODENA	FRASSINORO	Via Ca' Sermighino	2	terreno		70			33420
		EMILIA-ROMAGNA	MODENA	FRASSINORO	Via Ca' Sermighino	2	terreno		71			7272
		EMILIA-ROMAGNA	MODENA	FRASSINORO	Via Ca' Sermighino	2	terreno		73			1740
		EMILIA-ROMAGNA	MODENA	FRASSINORO	Via Ca' Sermighino	2	terreno		74			6500
		EMILIA-ROMAGNA	MODENA	FRASSINORO	Via Ca' Sermighino	2	terreno		75			10970
		EMILIA-ROMAGNA	MODENA	FRASSINORO	Via Ca' Sermighino	2	terreno		76			12595
		EMILIA-ROMAGNA	MODENA	FRASSINORO	Via Ca' Sermighino	2	terreno		77			49680
		EMILIA-ROMAGNA	MODENA	FRASSINORO	Via Ca' Sermighino	2	terreno		78			7950
		EMILIA-ROMAGNA	MODENA	FRASSINORO	Via Ca' Sermighino	2	terreno		79			1520
		EMILIA-ROMAGNA	MODENA	FRASSINORO	Via Ca' Sermighino	2	terreno		80			6300
		EMILIA-ROMAGNA	MODENA	FRASSINORO	Via Ca' Sermighino	2	terreno		81			22470
		EMILIA-ROMAGNA	MODENA	FRASSINORO	Via Ca' Sermighino	2	terreno		82			4000
		EMILIA-ROMAGNA	MODENA	FRASSINORO	Via Ca' Sermighino	2	terreno		83			14630
		EMILIA-ROMAGNA	MODENA	FRASSINORO	Via Ca' Sermighino	2	terreno		84			630
		EMILIA-ROMAGNA	MODENA	FRASSINORO	Via Ca' Sermighino	2	terreno		85			23640

Tipologia	Denominazione	Regione	Provincia	Comune	Indirizzo	Civico	Tipo catasto	Foglio	Mappale/ Particella	Sub	Cat.	Superficie	
Azienda agricola	Azienda "Alpeggio"	EMILIA-ROMAGNA	MODENA	FRASSINORO	Via Ca' Sermighino	2	terreno	70	86			1799	
		EMILIA-ROMAGNA	MODENA	FRASSINORO	Via Ca' Sermighino	2	terreno		87			12300	
		EMILIA-ROMAGNA	MODENA	FRASSINORO	Via Ca' Sermighino	2	terreno		88			10180	
		EMILIA-ROMAGNA	MODENA	FRASSINORO	Via Ca' Sermighino	2	terreno		89			18870	
		EMILIA-ROMAGNA	MODENA	FRASSINORO	Via Ca' Sermighino	2	terreno		90			2883	
		EMILIA-ROMAGNA	MODENA	FRASSINORO	Via Ca' Sermighino	2	terreno		91			13710	
		EMILIA-ROMAGNA	MODENA	FRASSINORO	Via Ca' Sermighino	2	terreno		92			27360	
		EMILIA-ROMAGNA	MODENA	FRASSINORO	Via Ca' Sermighino	2	terreno		93			23350	
		EMILIA-ROMAGNA	MODENA	FRASSINORO	Via Ca' Sermighino	2	terreno		95			6140	
		EMILIA-ROMAGNA	MODENA	FRASSINORO	Via Ca' Sermighino	2	terreno		96			1001864	
		EMILIA-ROMAGNA	MODENA	FRASSINORO	Via Ca' Sermighino	2	terreno		97			7840	
		EMILIA-ROMAGNA	MODENA	FRASSINORO	Via Ca' Sermighino	2	terreno		98			16070	
		EMILIA-ROMAGNA	MODENA	FRASSINORO	Via Ca' Sermighino	2	terreno		100			51031	
		EMILIA-ROMAGNA	MODENA	FRASSINORO	Via Ca' Sermighino	2	terreno		101			12480	
		EMILIA-ROMAGNA	MODENA	FRASSINORO	Via Ca' Sermighino	2	terreno		102			16240	
		EMILIA-ROMAGNA	MODENA	FRASSINORO	Via Ca' Sermighino	2	terreno		72		178		23
		EMILIA-ROMAGNA	MODENA	FRASSINORO	Via Ca' Sermighino	2	terreno		79	1			3020
		EMILIA-ROMAGNA	MODENA	FRASSINORO	Via Ca' Sermighino	2	terreno			2			260
		EMILIA-ROMAGNA	MODENA	FRASSINORO	Via Ca' Sermighino	2	terreno	3				140	
		EMILIA-ROMAGNA	MODENA	FRASSINORO	Via Ca' Sermighino	2	terreno	4				2190	
		EMILIA-ROMAGNA	MODENA	FRASSINORO	Via Ca' Sermighino	2	terreno	5				430	
		EMILIA-ROMAGNA	MODENA	FRASSINORO	Via Ca' Sermighino	2	terreno	6				10310	
		EMILIA-ROMAGNA	MODENA	FRASSINORO	Via Ca' Sermighino	2	terreno	7				51350	
		EMILIA-ROMAGNA	MODENA	FRASSINORO	Via Ca' Sermighino	2	terreno	10				1320	
		EMILIA-ROMAGNA	MODENA	FRASSINORO	Via Ca' Sermighino	2	terreno	96				188	
		EMILIA-ROMAGNA	MODENA	FRASSINORO	Via Ca' Sermighino	2	terreno	97				430	
		EMILIA-ROMAGNA	MODENA	FRASSINORO	Via Ca' Sermighino	2	terreno	98				1200	
		EMILIA-ROMAGNA	MODENA	FRASSINORO	Via Ca' Sermighino	2	terreno	99				35270	
		EMILIA-ROMAGNA	MODENA	FRASSINORO	Via Ca' Sermighino	2	terreno	100			3316		
		EMILIA-ROMAGNA	MODENA	FRASSINORO	Via Ca' Sermighino	2	terreno	84	2			7600	
		EMILIA-ROMAGNA	MODENA	FRASSINORO	Via Ca' Sermighino	2	terreno		3			4510	
		EMILIA-ROMAGNA	MODENA	FRASSINORO	Via Ca' Sermighino	2	terreno		4			2000	
		EMILIA-ROMAGNA	MODENA	FRASSINORO	Via Ca' Sermighino	2	terreno		5			3130	
		EMILIA-ROMAGNA	MODENA	FRASSINORO	Via Ca' Sermighino	2	terreno		6			1320	
		EMILIA-ROMAGNA	MODENA	FRASSINORO	Via Ca' Sermighino	2	terreno		1			106303	
		EMILIA-ROMAGNA	MODENA	FRASSINORO	Via Ca' Sermighino	2	terreno		339			547	
		EMILIA-ROMAGNA	MODENA	FRASSINORO	Via Ca' Sermighino	2	terreno		342			4500	

REGIONE LAZIO

Immobile Via Leonida Rech 36-42 - Roma

Tipologia	Denominazione	Regione	Provincia	Comune	Indirizzo	Civico	Tipo catasto	Foglio	Mappale/ Particella	Sub.	Cat.	Superficie	Superficie totale mq
Ufficio	Amministrazione centrale	LAZIO	ROMA	ROMA	Via Leonida Rech	36/42	urbano	286	271	2	A/7		477,00
										3			
										4			



Centro di ricerca per la produzione delle carni ed il miglioramento genetico - Monterotondo (Roma)

Tipologia	Denominazione	Regione	Provincia	Comune	Indirizzo	Civico	Tipo catasto	Foglio	Mappale/ Particella	Sub.	Cat.	Superficie	Superficie totale mq
Centro di Ricerca	Azienda Tormancina	LAZIO	ROMA	Monterotondo	Via Salaria	31	terreno	5	28-A			18500	207.039,00
							terreno		28-B			55994	
							terreno	7	1-A			800	
							terreno		1-B			3000	
							terreno	7	2			600	
							terreno		3			56090	
							terreno	7	4-A			5500	
							terreno		4-B			1360	
							terreno	7	7			1890	
							terreno		33			940	
							terreno	7	145			54150	
							terreno		146			6200	
							terreno	7	147			540	
							terreno		143			1475	
							terreno	19	10				
							terreno	27	2140			6914	
							terreno		2142			1030	
ente urbano	7	39	1160	1.160,00									
Azienda	Azienda	LAZIO	ROMA	Monterotondo	Località Pianabella	snc	terreno	5	4/p			12500	
Azienda	Azienda San Pastore	LAZIO	RIETI	RIETI	Via Settecamini	snc	urbano	28	18				
Azienda	Azienda San Pastore	LAZIO	RIETI	RIETI	Via Settecamini	snc	urbano	28	65				

Centro di ricerca per gli alimenti e la nutrizione (Roma)

Tipologia	Denominazione	Regione	Provincia	Comune	Indirizzo	Civico	Tipo catasto	Foglio	Mappale/ Particella	Sub.	Cat.	Superficie	Superficie totale mq
Centro di ricerca	Centro di ricerca per gli alimenti e la nutrizione	LAZIO	ROMA	ROMA	Via Archimede	59	urbano	538	59	13	A/10	294	294

REGIONE LAZIO

Centro di Politiche e bioeconomia - Roma


Tipologia	Denominazione	Regione	Provincia	Comune	Indirizzo	Civico	Tipo catasto	Foglio	Mappale/ Particella	Sub.	Cat.	Superficie mq	Superficie totale mq
Uffici	CRAI - ex INEA	LAZIO	ROMA	ROMA	Via Barberini	36	urbano	480	54	9	A/10	14,5 vani	351,78 mq
					Via Barberini	36	urbano	480	54	10	A/2	15 vani	277,69 mq
					Via Barberini	36	urbano	480	54	14	A/10	10,5 vani	268,00 mq
					Via Modena	5	urbano	480	122	14	C/2		22 mq

Unità di ricerca per la valorizzazione qualitativa dei cereali - Roma

Tipologia	Denominazione	Regione	Provincia	Comune	Indirizzo	Civico	Tipo catasto	Foglio	Mappale/ Particella	Sub.	Cat.	Superficie mq	Superficie totale mq
Azienda	Unità di ricerca per la valorizzazione qualitativa dei cereali	LAZIO	ROMA	ROMA	Azienda Inviolatella	snc	terreni	210	1		Semin.	3.591	423.369,00
								210	2		Semin.	6.640	
								210	7		Semin.	69.180	
								210	682		Semin.	168.029	
								210	15		Semin.	3.970	
								210	16		Semin.	3.360	
								210	17		Semin.	4.615	
								210	20		Semin.	1.850	
								210	570		Semin.	1.810	
								210	571		Semin.	29	
								210	575		Semin.	25	
								210	3		Pascolo	3.440	
								210	11		Pascolo	32.865	
								210	14		Pascolo	27.000	
								210	18		Pascolo	6.880	
								210	572		Pascolo	160	
								210	573		Pascolo	75	
								210	4		Sem. arb.	1.090	
								210	13		Pasc. cesp.	2.020	
								210	6		Bosco	10.510	
								210	9		Bosco	2.120	
								210	10		Bosco	3.880	
								210	12		Fabbr. rur.	337	
								210	19		Fabbr. rur.	60	
								210	574		Fabbr. rur.	23	
								210	576		Relit. strad.	5	
								210	577		Relit. strad.	80	
								210	578		Relit. strad.	6	
								210	667		Relit. strad.	3.509	
								213	25		Cava	3.020	
213	29		Pascolo	19.480									
213	31		Ente urbano	5.115									
213	33		Pascolo	4.980									
213	35		Pascolo	30.660									
213	265		Pasc. cesp.	550									
213	649		Prato	1.150									
213	1187		Pascolo	580									
213	1189		semin.	675									

REGIONE LAZIO

Azienda	Unità di ricerca per la valorizzazione qualitativa dei cereali	LAZIO	ROMA	ROMA	Azienda Inviolatella	terreni	213	1191	Pascolo	150	435.223,00
							213	28	Bosco	5.590	
							213	30	Bosco	6.020	
							213	32	Bosco	980	
							213	37	Bosco	1.890	
							213	1188	Bosco	2.210	
							213	1190	Bosco ced.	200	
							213	266	Ente urbano	1.350	
							213	27	Semin.	4.520	
							213	34	Ente urbano	81.799	
							213	36	Semin.	14.275	
							213	268	Semin.	618	
							213	343	Semin.	330	
							213	1143	Semin.	3	
							213	1186	Semin.	206	
							213	1193	Semin.	3	
							213	1192	Semin.	30	
							213	1204	Semin.	210	
							213	1361	Semin.	10.532	
							214	109	Semin.	70	
							214	110	Semin.		
							214	10	Semin.	21.170	
							214	12	Semin.	2.700	
							214	14	Semin.	2.520	
							214	15	Semin.	81.638	
							214	19	Semin.	920	
							214	24	Semin. irr.	2.280	
							214	62	Semin.	22.200	
							214	63	Semin.	687	
							214	66	Semin.	114.890	
							214	67	Semin.	65	
							214	68	Semin.	440	
							214	69	Semin.	44	
							214	72	Semin.	1.600	
							214	73	Semin.	1.361	
							214	83	Semin.	22	
							214	84	Semin.	22	
							214	88	Semin.	60	
							214	89	Semin.	820	
							214	90	Semin.	77	
214	91	Semin.	5								
214	92	Semin.	105								
214	5	Fabbr. rur.	426								
214	64	Fabbr. rur.	1								
214	85	Fabbr. rur.	154								
214	7	Pascolo	2.610								
214	11	Pasc. cesp.	5.950								
214	13	Bosco ced.	13.790								
214	17	Pascolo	6.590								
214	75	Pascolo	200								
214	6	Bosco	2.140								
214	8	Bosco	11.610								
214	9	Bosco	1.450								
214	16	Bosco	1.080								
214	61	Bosco	5.050								
214	80	Bosco	1.370								
214	86	Bosco	190								



REGIONE LAZIO

Tipologia	Denominazione	Regione	Provincia	Comune	Indirizzo	Civico	Tipo catasto	Foglio	Mappale/ Particella	Sub.	Cat.	Superficie	Superficie totale mq																																																							
azienda	Unità di ricerca per la valorizzazione qualitativa dei cereali	LAZIO	ROMA	ROMA	Azienda Inviolatella		terreni	214	21		Frutteto	1.430	212.716,00																																																							
								214	23		Prato	5.660																																																								
								214	28		Fud'ac.	1.688																																																								
								214	30		Fud'ac.	20																																																								
								214	87		Fud'ac.	42																																																								
								214	18		Semin.	53																																																								
								214	111		Semin.	61.323																																																								
								214	76		Pascolo	3.600																																																								
								214	79		Semin.	19.315																																																								
								214	93		Relit. strad.	28																																																								
								214	94		Relit. strad.	4																																																								
								214	95		Relit. strad.	64																																																								
								214	96		Relit. strad.	110																																																								
								214	97		Relit. strad.	75																																																								
								214	98		Relit. strad.	154																																																								
								214	99		Relit. strad.	56																																																								
								214	100		Relit. strad.	24																																																								
								214	101		Relit. strad.	2440																																																								
								214	102		Relit. strad.	8030																																																								
								214	103		Relit. strad.	315																																																								
								215	13		Pasc. arb.	1630																																																								
								219	146		Semin.	335																																																								
220	1		Semin.	88540																																																																
220	3		Semin.	10920																																																																
220	2		Pascolo	6860																																																																
Abitazioni	Unità di ricerca per la valorizzazione qualitativa dei cereali	LAZIO	ROMA	ROMA	Via Nepi	20	urbano	251	14	502	A/7																																																									
								251	14	503	A/7																																																									
Abitazioni					Unità di ricerca per la valorizzazione qualitativa dei cereali	LAZIO		ROMA	ROMA	Via della Crescenza	190	urbano		251	14	504	A/7																																																			
														251	14	501	C/2																																																			
Manufatti vari										Unità di ricerca per la valorizzazione qualitativa dei cereali	LAZIO			ROMA	ROMA	Via Due Ponti		urbano	251	243	1	C/6	15																																													
																			251	243	2	C/6	14																																													
																			relitti stradali	Unità di ricerca per la valorizzazione qualitativa dei cereali	LAZIO	ROMA	ROMA	Via Chianciano - Via Dicomano	snc	urbano	210	5	1	C/2	29																																					
																											210	5	2	C/2	17																																					
																											Via Monte Virginio	Unità di ricerca per la valorizzazione qualitativa dei cereali	LAZIO	ROMA	Via Chianciano - Via Dicomano	snc	urbano	210	5	3	C/2	17																														
																																		210	5	4	A/4	4																														
																																		Via Chianciano - Via Dicomano	Unità di ricerca per la valorizzazione qualitativa dei cereali	LAZIO	ROMA	Via Chianciano - Via Dicomano	snc	urbano	210	5	5	A/4	3,5																							
																																									210	5	6	A/4	3,5																							
																																									Via Chianciano - Via Dicomano	Unità di ricerca per la valorizzazione qualitativa dei cereali	LAZIO	ROMA	Via Chianciano - Via Dicomano	snc	urbano	210	581		C/2	115																
																																																213	26		D/8																	
																																																Via Chianciano - Via Dicomano	Unità di ricerca per la valorizzazione qualitativa dei cereali	LAZIO	ROMA	Via Chianciano - Via Dicomano	snc	urbano	213	232		D/1										
																																																							213	1354	501	C/1										
																			Via Chianciano - Via Dicomano					Unità di ricerca per la valorizzazione qualitativa dei cereali	LAZIO																														ROMA	Via Chianciano - Via Dicomano	snc	urbano	213	1356		C/1	53					
																																																											213	1357	1	C/1	30					
																											Via Chianciano - Via Dicomano				Unità di ricerca per la valorizzazione qualitativa dei cereali	LAZIO																											ROMA	Via Chianciano - Via Dicomano	snc	urbano	213	1357	2	C/7	127	
																																																															213	1357	3	C/1	157	
Via Chianciano - Via Dicomano																Unità di ricerca per la valorizzazione qualitativa dei cereali	LAZIO																	ROMA				Via Chianciano - Via Dicomano	snc																								urbano	213	1357	4	C/1	30
																																																																213	1362	1	C/1	150
	Via Chianciano - Via Dicomano	Unità di ricerca per la valorizzazione qualitativa dei cereali	LAZIO	ROMA			Via Chianciano - Via Dicomano						snc																												urbano				213	1362																		2	C/1	100		
																																													213	1362																		3	C/7	1851		
					Via Chianciano - Via Dicomano	Unità di ricerca per la valorizzazione qualitativa dei cereali		LAZIO	ROMA			Via Chianciano - Via Dicomano																																	snc	urbano		213				1362	4											C/1	32			
																																																213				26												D/8				
										Via Chianciano - Via Dicomano	Unità di ricerca per la valorizzazione qualitativa dei cereali			LAZIO	ROMA			Via Chianciano - Via Dicomano	snc																													urbano				213	1354			501	C/1							197				
																																																				213	35															
																				Via Chianciano - Via Dicomano	Unità di ricerca per la valorizzazione qualitativa dei cereali	LAZIO	ROMA			Via Chianciano - Via Dicomano	snc																									urbano	213			36												
																																																					213			343												
Via Chianciano - Via Dicomano																												Unità di ricerca per la valorizzazione qualitativa dei cereali	LAZIO	ROMA			Via Chianciano - Via Dicomano					snc	urbano														213			268					618 mq							

REGIONE LOMBARDIA

Centro di ricerca per le produzioni foraggere e lattiero casearie

Tipologia	Denominazione	Regione	Provincia	Comune	Indirizzo	Civico	Tipo catasto	Foglio	Mappale/ Particella	Sub.	Cat.	classe	Superficie totale mq	
Azienda agricola	Centro di ricerca per le colture foraggere e lattiero casearie - Sede distaccata di Cremona	LOMBARDIA	CREMONA	CREMONA	Via Porcellasco	7	urbano	9	22	501	cat. D/10			
		LOMBARDIA	CREMONA	CREMONA	Via Porcellasco	7	urbano	9	22	502	F/2			
		LOMBARDIA	CREMONA	CREMONA	Via Porcellasco	7	terreno	9	1				SEMIN IRRIG	1 ha 7 are 70 ca
		LOMBARDIA	CREMONA	CREMONA	Via Porcellasco	7	terreno	9	10				SEMIN IRRIG	2 ha 83 are 40 ca
		LOMBARDIA	CREMONA	CREMONA	Via Porcellasco	7	terreno	9	18				SEMIN IRRIG	28 are 40 ca
		LOMBARDIA	CREMONA	CREMONA	Via Porcellasco	7	terreno	9	19				SEMIN IRRIG	26 ha 44 are
		LOMBARDIA	CREMONA	CREMONA	Via Porcellasco	7	terreno	9	2				BOSCO CEDUO	3 are 40 ca
		LOMBARDIA	CREMONA	CREMONA	Via Porcellasco	7	terreno	9	3				SEMIN IRRIG	3 ha 2 are 80 ca
		LOMBARDIA	CREMONA	CREMONA	Via Porcellasco	7	terreno	9	33				SEMIN IRRIG	22 ha 34 are 76 ca
		LOMBARDIA	CREMONA	CREMONA	Via Porcellasco	7	terreno	9	34				BOSCO MISTO	22 are 50 ca
		LOMBARDIA	CREMONA	CREMONA	Via Porcellasco	7	terreno	9	7				SEMIN IRRIG	13 ha 55 are 90 ca
		LOMBARDIA	CREMONA	CREMONA	Via Porcellasco	7	terreno	9	8				BOSCO CEDUO	1 are 30 ca
		LOMBARDIA	CREMONA	CREMONA	Via Porcellasco	7	terreno	9	9				SEMIN IRRIG	1 ha 50 are 10 ca
		LOMBARDIA	CREMONA	PERSICO DOSIMO	Via Porcellasco	7	terreno	16	117			AA	SEMIN IRRIG	1 are 97 ca
LOMBARDIA	CREMONA	PERSICO DOSIMO	Via Porcellasco	7	terreno	16	117			AB	BOSCO MISTO	18 are 3 ca		
LOMBARDIA	CREMONA	PERSICO DOSIMO	Via Porcellasco	7	terreno	16	118				SEMIN IRRIG	8 ha 8 are		



REGIONE PIEMONTE

Unità di ricerca per le produzioni legnose fuori foresta

Tipologia	Denominazione	Regione	Provincia	Comune	Indirizzo	Civico	Tipo catasto	Foglio	Mappale/ Particella	Sub.	Cat.	Superfici	Superficie totale mq
Azienda	Azienda "Il Merlino"	PIEMONTE	CUNEO	CARAMAGNA PIEMONTE	Via S.Biagio	95	terreno	2	41			251573	997.026,00
									90			223123	
									91			431	
									92			1067	
									93			638	
									94			7962	
									96-A			9660	
									96-B			40690	
								4	1			180166	
									2			140	
									3			346	
									4			757	
									5			20441	
									73			2056	
									91			2839	
									92			15635	
									100-A			1300	
									100-B			100	
									101			1440	
									102			400	
									130-A			4000	
									130-B			380	
									362			868	
								9	21-A			2500	
									21-B			480	
								10	1			9930	
									2			102311	
									3			58042	
									4			3144	
									5-A			10000	
									5-B			1266	
								11	15			9250	
									2			39	

Unità di Ricerca per le produzioni legnose fuori foresta

Tipologia	Denominazione	Regione	Provincia	Comune	Indirizzo	Civico	Tipo catasto	Foglio	Mappale/ Particella	Sub.	Cat.	Superfici	Superficie totale mq
Centro di Ricerca	Sede ex SOP Torino	PIEMONTE	TORINO	TORINO	Via Pianezza	115	urbano	64	592	3	C/7		1.580,34
										1	B/5		
										2	A/2		
										1	C/6		
										2	A/3		
								593					

REGIONE PUGLIA												
Centro di ricerca per la cerealicoltura- Foggia												
Tipologia	Denominazione	Regione	Provincia	Comune	Indirizzo	Civico	Tipo catasto	Foglio	Mappate/ Particella	Sub.	Superfici	Classamento
Azienda	Centro di ricerca per la cerealicoltura	PUGLIA	FOGGIA	FOGGIA	Via Lucera		terreni	79	1139		3.47,5	seminativo
								82	109		12.82,46	



REGIONE TOSCANA

Unità di ricerca per la viticoltura - Arezzo

Tipologia	Denominazione	Regione	Provincia	Comune	Indirizzo	Civico	Tipo catasto	Foglio	Part.	Sub	Cat	Superficie	Superficie totale mq
Unità di Ricerca	Unità di ricerca per la viticoltura	TOSCANA	SIENA	GAIOLE IN CHIANTI	VIA DI VERTINE	1	terreno	22	317			15055	15055
							urbano		84	1	B/5	2316	2316
									84	2	A/2		


 economia agraria * Consorzio

REGIONE UMBRIA**Centro di ricerca per l'olivicoltura e l'industria olearia - Sede di Spoleto**

Tipologia	Denominazione	Regione	Provincia	Comune	Indirizzo	Civico	Tipo catasto	Foglio	Mappale/ Particella	Sub.	Cat.	Superficie mq
					Via Nursina	2	urbano	165	52	1	B/5	
										2	A/2	
										3	A/2	

11/11/11
Società Agricola *

REGIONE VENETO

Centro di ricerca per le produzioni foraggere e lattiero casearie - Azienda Montagnana (PD)

Tipologia	Denominazione	Regione	Provincia	Comune	Indirizzo	Civico	Tipo catasto	Foglio	Mappale/ Particella	Sub.	Superfici	superficie totale mq
Azienda	Podere Palù	VENETO	PADOVA	MONTAGNANA	Via N. Strampelli	snc	terreno	20	29		4216	120.898,00
									62		14637	
									63		30071	
									64		17332	
									65		3885	
									66		9600	
									67		6497	
									68		10628	
									69		11316	
									621		11807	
								21	622	909		

Centro di ricerca per la viticoltura - Aziende di Spresiano e Susegana (TV)

Tipologia	Denominazione	Regione	Provincia	Comune	Indirizzo	Civico	Tipo catasto	Foglio	Mappale/ Particella	Sub.	Categoria	superficie totale mq
Azienda agricola	Azienda Bovolone	VENETO	VERONA	BOVOLONE	Via Canton	14	terreno	18	657		SEMIN IRRIG.	72383
							urbano		659		D/7	
							urbano		660		D/7	
Azienda agricola	Azienda di Susegana	VENETO	TREVISO	SUSEGANA	Via Casoni	13	terreno	32	537		VIGNETO	2019
		VENETO	TREVISO	SUSEGANA	Via Casoni	13	terreno	34	342		VIGNETO	11638
		VENETO	TREVISO	SUSEGANA	Via Casoni	13	terreno	34	461		SEMIN ARB	3470
		VENETO	TREVISO	SUSEGANA	Via Casoni	13	terreno	34	121		VIGNETO-SEM.ARB.	4351
		VENETO	TREVISO	SUSEGANA	Via Casoni	13	terreno	34	122		PRATO ARB.	886
		VENETO	TREVISO	SUSEGANA	Via Casoni	13	terreno	35	183		VIGNETO	12558
		VENETO	TREVISO	SUSEGANA	Via Casoni	13	terreno	35	3		PASCOLO VIGNETO	381
VENETO	TREVISO	SUSEGANA	Via Casoni	13	terreno	35	185		PASCOLO VIGNETO	1364		

11/11/11