

REGIONE ABRUZZO

Centro di ricerca per l'olivicoltura e l'industria olearia - sede scientifica di Pescara

Tipologia	Denominazione	Regione	Provincia	Comune	Indirizzo	Civico	Tipo catasto	Foglio	Mappale/ Particella	Sub.	Porz	Cat.	Classe	Superficie	
Sede scientifica	centro di ricerca per l'olivicoltura e l'industria olearia	ABRUZZO	PESCARA	CITTA' SANT'ANGELO	VIA PIOMBA, Piano T	snc	F	16	61	1		C/6	2	182 mq	
		ABRUZZO	PESCARA	CITTA' SANT'ANGELO	VIA PIOMBA, Piano T	snc	F	16	61	2		B/5	2	621 mc	
		ABRUZZO	PESCARA	CITTA' SANT'ANGELO	VIA PIOMBA, Piano T	snc	F	17	660			D/1			
		ABRUZZO	PESCARA	CITTA' SANT'ANGELO	VIA PIOMBA, Piano 1	snc	F	16	61	61	3		A/3	2	6 vani
		ABRUZZO	PESCARA	CITTA' SANT'ANGELO	VIA PIOMBA, Piano 2	snc	F	16	61	61	4		A/3	2	6 vani
		ABRUZZO	PESCARA	CITTA' SANT'ANGELO	VIA PIOMBA, Piano 3	snc	F	16	61	61	5		cat. A/3	2	6 vani
		ABRUZZO	PESCARA	CITTA' SANT'ANGELO	VIALE L. PETRUZZI, Piano T	74	F	16	61	61	6		cat. F/5	2	6 vani
		ABRUZZO	PESCARA	CITTA' SANT'ANGELO	VIALE L. PETRUZZI, Piano S1-T - 1-2	74	F	17	1492				cat. C/2	2	22 mq
		ABRUZZO	PESCARA	CITTA' SANT'ANGELO	VIALE L. PETRUZZI, Piano T	74	F	17	128	128	11		cat. B/5	2	22201 mc
		ABRUZZO	PESCARA	CITTA' SANT'ANGELO	VIALE L. PETRUZZI, Piano T	74	F	17	128	128	10		cat. A/3	1	5,5 vani
		ABRUZZO	PESCARA	CITTA' SANT'ANGELO	VIALE L. PETRUZZI, Piano T	74	F	17	128	128	12		cat. C/2	2	88 mq
		ABRUZZO	PESCARA	CITTA' SANT'ANGELO	VIALE L. PETRUZZI, Piano 1	74	F	17	128	128	2		cat. B/5	2	405 mc
		ABRUZZO	PESCARA	CITTA' SANT'ANGELO	VIALE L. PETRUZZI, Piano 1	74	F	17	128	128	3		cat. B/5	2	399 mc
		ABRUZZO	PESCARA	CITTA' SANT'ANGELO	VIALE L. PETRUZZI, Piano 2	74	F	17	128	128	4		cat. B/5	2	133 mc
		ABRUZZO	PESCARA	CITTA' SANT'ANGELO	VIALE L. PETRUZZI, Piano 2	74	F	17	128	128	5		cat. B/5	2	164 mc
		ABRUZZO	PESCARA	CITTA' SANT'ANGELO	VIALE L. PETRUZZI, Piano 2	74	F	17	128	128	6		cat. B/5	2	128 mc
		ABRUZZO	PESCARA	CITTA' SANT'ANGELO	VIALE L. PETRUZZI, Piano 2	74	F	17	128	128	7		cat. B/5	2	121 mc
		ABRUZZO	PESCARA	CITTA' SANT'ANGELO	VIALE L. PETRUZZI, Piano 2	74	F	17	128	128	8		cat. B/5	2	160 mc
		ABRUZZO	PESCARA	CITTA' SANT'ANGELO	VIALE L. PETRUZZI, Piano 2	74	F	17	128	128	9		cat. B/5	2	123 mc
		ABRUZZO	PESCARA	CITTA' SANT'ANGELO	VIALE L. PETRUZZI, Piano S1-T	74	F	17	1495				cat. C/2	3	37 mq
ABRUZZO	PESCARA	CITTA' SANT'ANGELO	CONTRADA FONTE UMANO	snc	T		16	60			AA	SEMINATIVO	3	7 are 8 ca	
ABRUZZO	PESCARA	CITTA' SANT'ANGELO	CONTRADA FONTE UMANO	snc	T		17	1494			AB	ULIVETO	1	1 ha 73 are 12 ca	
ABRUZZO	PESCARA	CITTA' SANT'ANGELO	CONTRADA FONTE UMANO	snc	T		17	1494			AA	ULIVETO	2	1 ha 72 are 38 ca	
ABRUZZO	PESCARA	CITTA' SANT'ANGELO	CONTRADA FONTE UMANO	snc	T		17	1494			AB	SEMINATIVO	3	20 are	

Tipologia	Denominazione	Regione	Provincia	Comune	Indirizzo	Civico	Tipo catasto	Foglio	Mappale/ Particella	Sub.	Porz.	Cat.	Classe	Superficie
Azienda	centro di ricerca per l'olivicultura e l'industria olearia	ABRUZZO	PESCARA	CITTA' SANT'ANGELO	STRADA GIARDINO, Piano T	snc	F	27	1298	5		cat. D/10		
		ABRUZZO	PESCARA	CITTA' SANT'ANGELO	STRADA GIARDINO, Piano T	snc	F	27	1298	6			cat. F/2	
		ABRUZZO	PESCARA	CITTA' SANT'ANGELO	STRADA GIARDINO, Piano T-1	snc	F	27	1298	4			cat. F/2	
		ABRUZZO	PESCARA	CITTA' SANT'ANGELO	STRADA GIARDINO, Piano T	snc	F	27	1295	2			cat. F/2	
		ABRUZZO	PESCARA	CITTA' SANT'ANGELO	STRADA GIARDINO, Piano T	snc	F	27	1296	1			cat. D/10	
		ABRUZZO	PESCARA	CITTA' SANT'ANGELO	STRADA GIARDINO, Piano T-1	snc	F	27	1312	4			cat. F/2	
		ABRUZZO	PESCARA	CITTA' SANT'ANGELO	STRADA GIARDINO, Piano T-1	42	F	27	1297	4			cat. D/10	
		ABRUZZO	PESCARA	CITTA' SANT'ANGELO	STRADA GIARDINO, Piano T-1	48	F	27	1295	1			cat. D/10	
		ABRUZZO	PESCARA	CITTA' SANT'ANGELO	Contrada Alzano		T	27	1735		AA	SEMINATIVO	2	23 are 6 ca
		ABRUZZO	PESCARA	CITTA' SANT'ANGELO	Contrada Alzano		T	27	1736		AB	ULIVETO	2	2 are 10 ca
		ABRUZZO	PESCARA	CITTA' SANT'ANGELO	Contrada Alzano		T	27	1736		AA	SEMINATIVO	2	17 are 5 ca
		ABRUZZO	PESCARA	CITTA' SANT'ANGELO	Contrada Alzano		T	27	274		AA	ULIVETO	2	2 are 59 ca
		ABRUZZO	PESCARA	CITTA' SANT'ANGELO	Contrada Alzano		T	27	274		AA	ULIVETO	1	2 ha 34 are 44 ca
		ABRUZZO	PESCARA	CITTA' SANT'ANGELO	Contrada Alzano		T	27	414		AB	VIGNETO	2	1 are 46 ca
		ABRUZZO	PESCARA	CITTA' SANT'ANGELO	Contrada Alzano		T	27	414		AA	VIGNETO	1	1 ha 12 are 80 ca
		ABRUZZO	PESCARA	CITTA' SANT'ANGELO	Contrada Alzano		T	27	53		AB	SEMINATIVO	2	18 are 20 ca
		ABRUZZO	PESCARA	CITTA' SANT'ANGELO	Contrada Alzano		T	27	53		AA	SEMINATIVO	2	58 are 97 ca
		ABRUZZO	PESCARA	CITTA' SANT'ANGELO	Contrada Alzano		T	27	611		AB	ULIVETO	1	13 ha 90 are 56 ca
		ABRUZZO	PESCARA	CITTA' SANT'ANGELO	Contrada Alzano		T	27	611		AC	VIGNETO	2	10 are 77 ca
		ABRUZZO	PESCARA	CITTA' SANT'ANGELO	Contrada Alzano		T	27	612		VIGNETO	1	1 ha 87 are 40 ca	
		ABRUZZO	PESCARA	CITTA' SANT'ANGELO	Contrada Alzano		T	27	612		AA	VIGNETO	2	1 are 96 ca
		ABRUZZO	PESCARA	CITTA' SANT'ANGELO	Contrada Alzano		T	27	614		AB	PASCOLO	U	8 are 64 ca
		ABRUZZO	PESCARA	CITTA' SANT'ANGELO	Contrada Alzano		T	27	614		VIGNETO	1	38 are 20 ca	
		ABRUZZO	PESCARA	CITTA' SANT'ANGELO	Contrada Alzano		T	27	615		AA	SEMINATIVO	2	6 are 32 ca
		ABRUZZO	PESCARA	CITTA' SANT'ANGELO	Contrada Alzano		T	27	615		AB	ULIVETO	1	26 are 8 ca
		ABRUZZO	PESCARA	CITTA' SANT'ANGELO	Contrada Alzano		T	27	616		AA	SEMINATIVO	4	30 are 21 ca
		ABRUZZO	PESCARA	CITTA' SANT'ANGELO	Contrada Alzano		T	27	616		AB	ULIVETO	2	39 ca
		ABRUZZO	PESCARA	CITTA' SANT'ANGELO	Contrada Alzano		T	27	617		SEMINATIVO	2	14 are	
		ABRUZZO	PESCARA	CITTA' SANT'ANGELO	Contrada Alzano		T	27	618		AA	ULIVETO	2	21 ca
		ABRUZZO	PESCARA	CITTA' SANT'ANGELO	Contrada Alzano		T	27	618		AB	VIGNETO	2	80 ca
		ABRUZZO	PESCARA	CITTA' SANT'ANGELO	Contrada Alzano		T	28	111		AC	SEMIN ARBOR	4	3 are 49 ca
		ABRUZZO	PESCARA	CITTA' SANT'ANGELO	Contrada Alzano		T	28	111		VIGNETO	2	3 ha 87 are 80 ca	
		ABRUZZO	PESCARA	CITTA' SANT'ANGELO	Contrada Alzano		T	28	112		ULIVETO	2	3 ha 82 are 80 ca	
		ABRUZZO	PESCARA	CITTA' SANT'ANGELO	Contrada Alzano		T	28	52		AA	SEMINATIVO	3	16 are 79 ca
		ABRUZZO	PESCARA	CITTA' SANT'ANGELO	Contrada Alzano		T	28	52		AB	VIGNETO	2	16 ca
ABRUZZO	PESCARA	CITTA' SANT'ANGELO	Contrada Alzano		T	28	52		AC	PASCOLO ARB	U	3 are 35 ca		

REGIONE CAMPANIA

Unità di ricerca per la frutticoltura di Caserta

Tipologia	Denominazione	Regione	Provincia	Comune	Indirizzo	Civico	Tipo catasto	Foglio	Mappale/ Particella	Sub.	Porzione	Cat.	Classe	Superficie mq
Uffici e laboratori	Unità di ricerca per la frutticoltura	CAMPANIA	CASERTA	CASERTA	VIA APPIA, Piano T -	3	F	44	103	1	A/2	1	13 vani	
		CAMPANIA	CASERTA	CASERTA	VIA TORRINO, Piano T	3	F	44	104	1	B/5	U	1467 mc	
		CAMPANIA	CASERTA	CASERTA	VIA TORRINO, Piano T	3	F	44	101	1	C/2	1	160 mq	
		CAMPANIA	CASERTA	CASERTA	VIA TORRINO, Piano T	3	F	44	101	2	A/2	1	4 vani	
		CAMPANIA	CASERTA	CASERTA	VIA TORRINO, Piano T	3	F	44	101	3	A/2	1	3,5 vani	
		CAMPANIA	CASERTA	CASERTA	VIA TORRINO, Piano T	3	F	44	102	8	C/6	2	17 mq	
		CAMPANIA	CASERTA	CASERTA	VIA TORRINO, Piano T	3	F	44	101	4	C/7	U	272 mq	
		CAMPANIA	CASERTA	CASERTA	VIA TORRINO, Piano T	3	F	44	101	5	A/2	1	3,5 vani	
		CAMPANIA	CASERTA	CASERTA	VIA TORRINO, Piano T	3	F	44	101	6	A/2	1	15 vani	
		CAMPANIA	CASERTA	CASERTA	VIA TORRINO, Piano 2	3	F	44	101	7	A/2	1	4,5 vani	
		CAMPANIA	CASERTA	CASERTA	VIA TORRINO, Piano 2	3	F	44	101	8	A/2	1	4,5 vani	
		CAMPANIA	CASERTA	CASERTA	VIA TORRINO	snc	T	44	10	10	FRUTTETO	2	31 are 80 ca	
		CAMPANIA	CASERTA	CASERTA	VIA TORRINO	snc	T	44	110	110	FRUTTETO	2	70 are	
		CAMPANIA	CASERTA	CASERTA	VIA TORRINO	snc	T	44	111	111	FRUTTETO	2	51 are 43 ca	

Unità di ricerca per la frutticoltura di Caserta - Azienda "Arianova" - Pignataro Maggiore

Tipologia	Denominazione	Regione	Provincia	Comune	Indirizzo	Civico	Tipo catasto	Foglio	Mappale/ Particella	Sub.	Porzione	Cat.	Classe	Superficie mq
Azienda	CRA-FRC	CAMPANIA	CASERTA	PIGNATARO MAGGIORE	Contrada Arianova	snc	F	21	5427	1	cat. D/10	2	1 ha 78 are 33 ca	
		CAMPANIA	CASERTA	PIGNATARO MAGGIORE	Contrada Arianova	snc	T	21	44	1	SEMINATIVO	2	1 ha 69 are 25 ca	
		CAMPANIA	CASERTA	PIGNATARO MAGGIORE	Contrada Arianova	snc	T	21	5281	1	SEMINATIVO	2	11 are 83 ca	
		CAMPANIA	CASERTA	PIGNATARO MAGGIORE	Contrada Arianova	snc	T	21	5285	1	SEMINATIVO	2	11 are 83 ca	
		CAMPANIA	CASERTA	PIGNATARO MAGGIORE	Contrada Arianova	snc	T	21	5290	1	SEMIN ARBOR	U	50 are 20 ca	
		CAMPANIA	CASERTA	PIGNATARO MAGGIORE	Contrada Arianova	snc	T	21	5292	1	FRUTTETO	U	4 are 36 ca	
		CAMPANIA	CASERTA	PIGNATARO MAGGIORE	Contrada Arianova	snc	T	21	5292	1	SEMIN ARBOR	U	1 are 40 ca	
		CAMPANIA	CASERTA	PIGNATARO MAGGIORE	Contrada Arianova	snc	T	21	5295	1	FRUTTETO	U	1 ca	
		CAMPANIA	CASERTA	PIGNATARO MAGGIORE	Contrada Arianova	snc	T	21	5295	1	PASCOLO ARB	U	2 are 72 ca	
		CAMPANIA	CASERTA	PIGNATARO MAGGIORE	Contrada Arianova	snc	T	21	55	1	SEMINATIVO	2	2 ha 11 are 66 ca	
		CAMPANIA	CASERTA	PIGNATARO MAGGIORE	Contrada Arianova	snc	T	21	5302	1	SEMIN ARBOR	U	51 are 24 ca	
		CAMPANIA	CASERTA	PIGNATARO MAGGIORE	Contrada Arianova	snc	T	21	5304	1	SEMINATIVO	2	34 are 26 ca	
		CAMPANIA	CASERTA	PIGNATARO MAGGIORE	Contrada Arianova	snc	T	21	5304	1	SEMINATIVO	2	37 are 15 ca	
		CAMPANIA	CASERTA	PIGNATARO MAGGIORE	Contrada Arianova	snc	T	21	5323	1	PASCOLO ARB	U	8 are 96 ca	
Azienda	CRA-FRC	CAMPANIA	CASERTA	PIGNATARO MAGGIORE	Contrada Arianova	snc	T	21	5330	1	SEMINATIVO	2	11 are 53 ca	
		CAMPANIA	CASERTA	PIGNATARO MAGGIORE	Contrada Arianova	snc	T	21	5330	1	SEMINATIVO	2	2 are 69 ca	
		CAMPANIA	CASERTA	PIGNATARO MAGGIORE	Contrada Arianova	snc	T	21	5425	1	PASCOLO ARB	U	7 are 26 ca	
		CAMPANIA	CASERTA	PIGNATARO MAGGIORE	Contrada Arianova	snc	T	21	5425	1	FRUTTETO	U	8 are 19 ca	
		CAMPANIA	CASERTA	PIGNATARO MAGGIORE	Contrada Arianova	snc	T	21	5472	1	SEMINATIVO	1	76 are 29 ca	
		CAMPANIA	CASERTA	PIGNATARO MAGGIORE	Contrada Arianova	snc	T	21	62	1	SEMINATIVO	1	9 are 16 ca	
		CAMPANIA	CASERTA	PIGNATARO MAGGIORE	Contrada Arianova	snc	T	21	80	1	SEMIN ARBOR	U	5 are 35 ca	
		CAMPANIA	CASERTA	PIGNATARO MAGGIORE	Contrada Arianova	snc	T	21	87	1	SEMINATIVO	1	43 are 83 ca	
		CAMPANIA	CASERTA	PIGNATARO MAGGIORE	Contrada Arianova	snc	T	21	89	1	SEMIN ARBOR	U	41 are 3 ca	
		CAMPANIA	CASERTA	PIGNATARO MAGGIORE	Contrada Arianova	snc	T	21	90	1	SEMINATIVO	2	23 are 82 ca	
		CAMPANIA	CASERTA	PIGNATARO MAGGIORE	Contrada Arianova	snc	T	22	178	1	FRUTTETO	U	24 are 40 ca	
		CAMPANIA	CASERTA	PIGNATARO MAGGIORE	Contrada Arianova	snc	T	22	2	1	SEMIN ARBOR	U	9 are 60 ca	
		CAMPANIA	CASERTA	PIGNATARO MAGGIORE	Contrada Arianova	snc	T	22	245	1	FRUTTETO	U	35 are	
		CAMPANIA	CASERTA	PIGNATARO MAGGIORE	Contrada Arianova	snc	T	22	245	1	SEMINATIVO	1	5 are 92 ca	
Azienda	CRA-FRC	CAMPANIA	CASERTA	PIGNATARO MAGGIORE	Contrada Arianova	snc	T	22	246	1	FRUTTETO	U	14 are 89 ca	
		CAMPANIA	CASERTA	PIGNATARO MAGGIORE	Contrada Arianova	snc	T	22	246	1	SEMINATIVO	1	75 are 44 ca	
		CAMPANIA	CASERTA	PIGNATARO MAGGIORE	Contrada Arianova	snc	T	22	246	1	FRUTTETO	U	80 are 58 ca	
		CAMPANIA	CASERTA	PIGNATARO MAGGIORE	Contrada Arianova	snc	T	22	3	1	SEMIN ARBOR	U	9 are 40 ca	
		CAMPANIA	CASERTA	PIGNATARO MAGGIORE	Contrada Arianova	snc	T	22	4	1	FRUTTETO	U	23 are 11 ca	
		CAMPANIA	CASERTA	PIGNATARO MAGGIORE	Contrada Arianova	snc	T	22	46	1	SEMINATIVO	1	5 ha 61 are 30 ca	
		CAMPANIA	CASERTA	PIGNATARO MAGGIORE	Contrada Arianova	snc	T	22	55	1	SEMIN ARBOR	U	2 are 96 ca	
		CAMPANIA	CASERTA	PIGNATARO MAGGIORE	Contrada Arianova	snc	T	22	55	1	FRUTTETO	U	34 are 36 ca	
		CAMPANIA	CASERTA	PIGNATARO MAGGIORE	Contrada Arianova	snc	T	22	55	1	SEMIN ARBOR	U	21 are 32 ca	
		CAMPANIA	CASERTA	PIGNATARO MAGGIORE	Contrada Arianova	snc	T	22	66	1	FRUTTETO	U	2 ha 23 are 28 ca	
		CAMPANIA	CASERTA	PIGNATARO MAGGIORE	Contrada Arianova	snc	T	22	66	1	FRUTTETO	U	31 are 52 ca	
		CAMPANIA	CASERTA	PIGNATARO MAGGIORE	Contrada Arianova	snc	T	22	76	1	ULIVETO	2	1 ha 51 are 37 ca	

Centro di ricerca per l'orticoltura - Azienda "Baldascine" - Battipaglia (SA)

Tipologia	Denominazione	Regione	Provincia	Comune	Indirizzo	Civico	Tipo catasto	Foglio	Mappale/ Particella	Sub.	Porzione	Cat.	Classe	Superficie mq	
Azienda agraria	Centro di ricerca per l'orticoltura	CAMPANIA	SALERNO	BATTIPAGLIA	VIA ROSA JEMMA	snc	F	14	956			cat. C/2	4	4 mq	
		CAMPANIA	SALERNO	BATTIPAGLIA	VIA ROSA JEMMA	176	F	14	698	2		cat. D/10			
		CAMPANIA	SALERNO	BATTIPAGLIA	VIA ROSA JEMMA	176	F	14	699	2		cat. D/10			
		CAMPANIA	SALERNO	BATTIPAGLIA	VIA ROSA JEMMA	176	F	14	702	2		cat. D/10			
		CAMPANIA	SALERNO	BATTIPAGLIA	VIA ROSA JEMMA	176	F	14	706	2		cat. D/10			
		CAMPANIA	SALERNO	BATTIPAGLIA	VIA ROSA JEMMA	176	F	14	701	2		cat. D/10			
		CAMPANIA	SALERNO	BATTIPAGLIA	VIA ROSA JEMMA	176	F	14	698	3		cat. A/3			4 vani 8 are
		CAMPANIA	BATTIPAGLIA	BATTIPAGLIA	S.S. 18	204	T	14	135		AA	ORTO IRRIG	1		71 ca
		CAMPANIA	BATTIPAGLIA	BATTIPAGLIA	S.S. 18	204	T	14	335		AB	SEMIN IRRIG	1		1 are 35 ca
		CAMPANIA	BATTIPAGLIA	BATTIPAGLIA	S.S. 18	204	T	14	59			SEMIN IRRIG	2		5 are 37 ca
		CAMPANIA	BATTIPAGLIA	BATTIPAGLIA	S.S. 18	204	T	14	62		AA	SEMIN IRRIG	1		8 are 22 ca
		CAMPANIA	BATTIPAGLIA	BATTIPAGLIA	S.S. 18	204	T	14	62		AB	ORTO IRRIG	1		77 are 70 ca
		CAMPANIA	BATTIPAGLIA	BATTIPAGLIA	S.S. 18	204	T	14	700			AREA URBANA	1		74 ca
		CAMPANIA	BATTIPAGLIA	BATTIPAGLIA	S.S. 18	204	T	14	955			SEMIN IRRIG	1		9 ha 37 are 22 ca
		CAMPANIA	BATTIPAGLIA	BATTIPAGLIA	S.S. 18	204	T	14	98			SEMIN IRRIG	1		82 are 45 ca
		CAMPANIA	BATTIPAGLIA	BATTIPAGLIA	S.S. 18	204	T	14	99			SEMIN IRRIG	2		41 are 7 ca
		CAMPANIA	BATTIPAGLIA	BATTIPAGLIA	S.S. 18	204	T	14	994			ORTO IRRIG	1		1 are 59 ca
		CAMPANIA	BATTIPAGLIA	BATTIPAGLIA	S.S. 18	204	T	14	995			ORTO IRRIG	1		27 are 72 ca
		CAMPANIA	BATTIPAGLIA	BATTIPAGLIA	S.S. 18	204	T	14	996			SEMIN IRRIG	1		3 are
		CAMPANIA	BATTIPAGLIA	BATTIPAGLIA	S.S. 18	204	T	14	997			SEMIN IRRIG	1		60 ca

Centro di sperimentazione e certificazione delle sementi - Azienda di Battipaglia (SA)

Tipologia	Denominazione	Regione	Provincia	Comune	Indirizzo	Civico	Tipo catasto	Foglio	Mappale/ Particella	Sub.	Porzione	Cat.	Classe	Superficie mq		
Azienda agraria	Centro di sperimentazione e certificazione delle sementi	CAMPANIA	SALERNO	BATTIPAGLIA	LOC. CORNO D'ORO VIALE INTERNO DALLA S.S. 18.	SNC	F	14	800			cat. D/8				
		CAMPANIA	SALERNO	BATTIPAGLIA	LOC. CORNO D'ORO VIALE INTERNO DALLA S.S. 18.	SNC	T	14	1015			ORTO IRRIG	1	95 are 75 ca		
		CAMPANIA	SALERNO	BATTIPAGLIA	LOC. CORNO D'ORO VIALE INTERNO DALLA S.S. 18.	SNC	T	14	186		AA	ORTO IRRIG	1	1 ha 80 are		
		CAMPANIA	SALERNO	BATTIPAGLIA	LOC. CORNO D'ORO VIALE INTERNO DALLA S.S. 18.	SNC	T	14	186		AB	SEMIN IRRIG	2	24 are 40 ca		
		CAMPANIA	SALERNO	BATTIPAGLIA	LOC. CORNO D'ORO VIALE INTERNO DALLA S.S. 18.	SNC	T	14	213		AA	PASCOLO ARB	2	8 are 70 ca		
		CAMPANIA	SALERNO	BATTIPAGLIA	LOC. CORNO D'ORO VIALE INTERNO DALLA S.S. 18.	SNC	T	14	213		AB	SEMIN IRRIG	2	1 are 80 ca		
		CAMPANIA	SALERNO	BATTIPAGLIA	LOC. CORNO D'ORO VIALE INTERNO DALLA S.S. 18.	SNC	T	14	27		AA	SEMINATIVO	3	1 ha 50 are		
		CAMPANIA	SALERNO	BATTIPAGLIA	LOC. CORNO D'ORO VIALE INTERNO DALLA S.S. 18.	SNC										
		CAMPANIA	SALERNO	BATTIPAGLIA	LOC. CORNO D'ORO VIALE INTERNO DALLA S.S. 18.	SNC	T	14	27		AB	ORTO IRRIG	1		2 ha 40 are	
		CAMPANIA	SALERNO	BATTIPAGLIA	LOC. CORNO D'ORO VIALE INTERNO DALLA S.S. 18.	SNC										
		CAMPANIA	SALERNO	BATTIPAGLIA	LOC. CORNO D'ORO VIALE INTERNO DALLA S.S. 18.	SNC	T	14	27		AC	SEMIN IRRIG	1		56 are 80 ca	
		CAMPANIA	SALERNO	BATTIPAGLIA	LOC. CORNO D'ORO VIALE INTERNO DALLA S.S. 18.	SNC										
		CAMPANIA	SALERNO	BATTIPAGLIA	LOC. CORNO D'ORO VIALE INTERNO DALLA S.S. 18.	SNC	T	14	75				SEMIN IRRIG	2		53 are 95 ca
		CAMPANIA	SALERNO	BATTIPAGLIA	LOC. CORNO D'ORO VIALE INTERNO DALLA S.S. 18.	SNC										
		CAMPANIA	SALERNO	BATTIPAGLIA	LOC. CORNO D'ORO VIALE INTERNO DALLA S.S. 18.	SNC	T	14	797				ORTO IRRIG	1		41 are 75 ca
		CAMPANIA	SALERNO	BATTIPAGLIA	LOC. CORNO D'ORO VIALE INTERNO DALLA S.S. 18.	SNC										
		CAMPANIA	SALERNO	BATTIPAGLIA	LOC. CORNO D'ORO VIALE INTERNO DALLA S.S. 18.	SNC	T	14	97		AA	SEMINATIVO	3			30 are
		CAMPANIA	SALERNO	BATTIPAGLIA	LOC. CORNO D'ORO VIALE INTERNO DALLA S.S. 18.	SNC										
		CAMPANIA	SALERNO	BATTIPAGLIA	LOC. CORNO D'ORO VIALE INTERNO DALLA S.S. 18.	SNC	T	14	97		AB	ORTO IRRIG	1			40 are
		CAMPANIA	SALERNO	BATTIPAGLIA	LOC. CORNO D'ORO VIALE INTERNO DALLA S.S. 18.	SNC										
CAMPANIA	SALERNO	BATTIPAGLIA	LOC. CORNO D'ORO VIALE INTERNO DALLA S.S. 18.	SNC	T	14	97		AC	SEMIN IRRIG	2			13 are 75 ca		

REGIONE CALABRIA

Centro di ricerca per l'olivicoltura e l'industria olearia - Rende

Tipologia	Denominazione	Regione	Provincia	Comune	Indirizzo	Civico	Tipo catasto	Foglio	Mappale/ Particella	Sub.	Porzione	Cat.	Classe	Superficie mq
Centro di Ricerca Uffici Amministrativi	CRA-OLI	CALABRIA	COSENZA	COSENZA	Via delle Medaglie d'Oro	74	F	12	243	95		A/10		297,00
	CRA-ABP	CALABRIA	CATANZARO	CATANZARO	Via Cagliari	10	F	101	133			B/5		816,22
Azienda		CALABRIA	REGGIO CALABRIA	REGGIO CALABRIA	VIA SAN GREGORIO	66	F	GNA/24	155			B/5	2	564 mc
		CALABRIA	REGGIO CALABRIA	REGGIO CALABRIA	VIA SAN GREGORIO	66	F	GNA/24	956			A/4	3	3,5 vani
		CALABRIA	REGGIO CALABRIA	REGGIO CALABRIA	Loc. Gallina	snc	T	24	1227			AA	2	2 ha 22 are 12 ca
		CALABRIA	REGGIO CALABRIA	REGGIO CALABRIA	Loc. Gallina	snc	T	24	1228			AB	2	30 are
		CALABRIA	REGGIO CALABRIA	REGGIO CALABRIA	Loc. Gallina	snc	T	24	154			SEMIN ARBOR	2	10 are 41 ca
		CALABRIA	REGGIO CALABRIA	REGGIO CALABRIA	Loc. Gallina	snc	T	24	157			FABB RURALE		1 are 65 ca
		CALABRIA	REGGIO CALABRIA	REGGIO CALABRIA	Loc. Gallina	snc	T	24	585			INCOLT STER		20 are 30 ca
		CALABRIA	REGGIO CALABRIA	REGGIO CALABRIA	Loc. Gallina	snc	T	24	585			SEMINATIVO	2	30 are 49 ca
		CALABRIA	REGGIO CALABRIA	REGGIO CALABRIA	Loc. Gallina	snc	T	24	958			AA	2	76 are 40 ca
		CALABRIA	REGGIO CALABRIA	REGGIO CALABRIA	Loc. Gallina	snc	T	24	958			AB	2	2 are 8 ca
		CALABRIA	REGGIO CALABRIA	REGGIO CALABRIA	Loc. Gallina	snc	T	24	958			FABB RURALE		2 are 8 ca

REGIONE EMILIA ROMAGNA

Centro di Ricerca per le Colture industriali di Bologna - Ex SOP Agronomico Modena

Tipologia	Denominazione	Regione	Provincia	Comune	Indirizzo	Civico	Tipo catasto	Foglio	Mappale/ Particella	Sub	Cat.	Superficie
Ex SOP Agronomico	CRA-CIN	EMILIA-ROMAGNA	MODENA	MODENA	Viale Dei Caduti in Guerra	134	urbano	125	42	3	B/5	2.132,00
									44	12	A/3	
									42	1	C/6	
									44	7	C/6	
									44	8	C/6	
									44	9	A/3	

Centro di Ricerca per le Colture Industriali - Bologna - Azienda "La valletta-ferrovia" - Anzola dell'Emilia (BO)

Tipologia	Denominazione	Regione	Provincia	Comune	Indirizzo	Civico	Tipo catasto	Foglio	Mappale/ Particella	Sub	Cat.	Superficie
Azienda	CRA-CIN	EMILIA-ROMAGNA	BOLOGNA	ANZOLA EMILIA	VIA P. TURRINI, Piano T	snc	F	33	1004	1	A/3	322
					VIA P. TURRINI, Piano T-1	snc	F	32	539	1	A/3	458
					VIA P. TURRINI, Piano T-1	snc	F	32	539	2	D/10	410
					VIA P. TURRINI, Piano T-1	snc	F	33	1004	2	D/10	150
					VIA P. TURRINI, Piano T-1	snc	F	33	1004	3	F/2	742
					Via P. Turrini	snc	T	32	125		semibrav	53092
					Via P. Turrini	snc	T	32	127		semibrav	1857
					Via P. Turrini	snc	T	32	129		acque	5968
					Via P. Turrini	snc	T	32	33		semibrav	59
					Via P. Turrini	snc	T	32	77		acque	7146
					Via P. Turrini	snc	T	33	30		semibrav	432
					Via P. Turrini	snc	T	33	32		semibrav	19012
					Via P. Turrini	snc	T	33	49		semibrav	3752
					Via P. Turrini	snc	T	33	50		semibrav	5827
					Via P. Turrini	snc	T	33	51		semibrav	6583
Via P. Turrini	snc	T	33	52		semibrav	3144					
Via P. Turrini	snc	T	33	53		semibrav	1506					
Via P. Turrini	snc	T	33	54		semibrav	352					
Via P. Turrini	snc	T	33	73		tare						

Centro di Ricerca per le Colture Industriali - Bologna - Azienda San Prospero (MO)

Tipologia	Denominazione	Regione	Provincia	Comune	Indirizzo	Civico	Tipo catasto	Foglio	Mappale/ Particella	Sub	Cat.	Superficie
Azienda San Prospero	CRA-CIN	EMILIA-ROMAGNA	MODENA	SAN PROSPERO	Via Due Madonne	1	terreno	20	10			130340
									12			0
									154	1	Rur	247
									156			251
									16			364
									19			19918
									21			151
									11			280
									12	2	A/4	380

Unità di Ricerca per la Suinicoltura - Modena - Azienda Bombere

Tipologia	Drenominazione	Regione	Provincia	Comune	Indirizzo	Civico	Tipo catasto	Foglio	Mappale/ Particella	Sub	Cat.	Superficie
Azienda Bombere	CRA-SUI	EMILIA-ROMAGNA	MODENA	GUILGLIA	Via Serravalle	snc	terreno	4	108			294
									39			9090
									39			11030
									40			14470
									41			7600
									42			17149
									42			12036
									43			4120
									44			3840
									45			53314
									46			18000
									49			166
									51			6531
									52			147
									53			15080
									54			51927
									54			1429
									1			16340
	2			34368								

Unità di Ricerca per la Suinicoltura - Modena - Azienda Alpeggio

Tipologia	Denominazione	Regione	Provincia	Comune	Indirizzo	Civico	Tipo catasto	Foglio	Mappale/ Particella	Sub	Cat.	Superficie
Azienda agricola	Azienda "Alpeggio"	EMILIA-ROMAGNA	MODENA	FRASSINORO	Via Ca' Sermighino	2	terreno	70	158			5488
									168			29355
									169			1015
									170			56
									171			30
									172			76607
									173			13
									174			18835
									66			4290
									67			940
									68			3810
									69			3680
									70			33420
									71			7272
									73			1740
									74			6500
									75			10970
									76			12595
									77			49680
									78			7950
									79			1520
									80			6300
									81			22470
									82			4000
									83			14630
									84			630
									85			23640

Tipologia	Denominazione	Regione	Provincia	Comune	Indirizzo	Civico	Tipo catasto	Foglio	Mappale/ Particella	Sub	Cat.	Superficie		
Azienda agricola	Azienda "Alpeggio"	EMILIA-ROMAGNA	MODENA	FRASSINORO	Via Ca' Sermighino	2	terreno	70	86			1799		
		EMILIA-ROMAGNA	MODENA	FRASSINORO	Via Ca' Sermighino	2	terreno		87				12300	
		EMILIA-ROMAGNA	MODENA	FRASSINORO	Via Ca' Sermighino	2	terreno		88				10180	
		EMILIA-ROMAGNA	MODENA	FRASSINORO	Via Ca' Sermighino	2	terreno		89				18370	
		EMILIA-ROMAGNA	MODENA	FRASSINORO	Via Ca' Sermighino	2	terreno		90				2883	
		EMILIA-ROMAGNA	MODENA	FRASSINORO	Via Ca' Sermighino	2	terreno		91				13710	
		EMILIA-ROMAGNA	MODENA	FRASSINORO	Via Ca' Sermighino	2	terreno		92				27360	
		EMILIA-ROMAGNA	MODENA	FRASSINORO	Via Ca' Sermighino	2	terreno		93				2350	
		EMILIA-ROMAGNA	MODENA	FRASSINORO	Via Ca' Sermighino	2	terreno		95				6140	
		EMILIA-ROMAGNA	MODENA	FRASSINORO	Via Ca' Sermighino	2	terreno		96				1664	
		EMILIA-ROMAGNA	MODENA	FRASSINORO	Via Ca' Sermighino	2	terreno	97				7840		
		EMILIA-ROMAGNA	MODENA	FRASSINORO	Via Ca' Sermighino	2	terreno	98				16070		
		EMILIA-ROMAGNA	MODENA	FRASSINORO	Via Ca' Sermighino	2	terreno	100				51031		
		EMILIA-ROMAGNA	MODENA	FRASSINORO	Via Ca' Sermighino	2	terreno	101				12480		
		EMILIA-ROMAGNA	MODENA	FRASSINORO	Via Ca' Sermighino	2	terreno	102				16240		
		EMILIA-ROMAGNA	MODENA	FRASSINORO	Via Ca' Sermighino	2	terreno	178		72			23	
		EMILIA-ROMAGNA	MODENA	FRASSINORO	Via Ca' Sermighino	2	terreno	2					3020	
		EMILIA-ROMAGNA	MODENA	FRASSINORO	Via Ca' Sermighino	2	terreno	2					260	
		EMILIA-ROMAGNA	MODENA	FRASSINORO	Via Ca' Sermighino	2	terreno	2					140	
		EMILIA-ROMAGNA	MODENA	FRASSINORO	Via Ca' Sermighino	2	terreno	2					2190	
		EMILIA-ROMAGNA	MODENA	FRASSINORO	Via Ca' Sermighino	2	terreno	2					430	
		EMILIA-ROMAGNA	MODENA	FRASSINORO	Via Ca' Sermighino	2	terreno	2		79			10310	
		EMILIA-ROMAGNA	MODENA	FRASSINORO	Via Ca' Sermighino	2	terreno	2					51350	
		EMILIA-ROMAGNA	MODENA	FRASSINORO	Via Ca' Sermighino	2	terreno	2					1320	
		EMILIA-ROMAGNA	MODENA	FRASSINORO	Via Ca' Sermighino	2	terreno	2					188	
		EMILIA-ROMAGNA	MODENA	FRASSINORO	Via Ca' Sermighino	2	terreno	2					430	
		EMILIA-ROMAGNA	MODENA	FRASSINORO	Via Ca' Sermighino	2	terreno	2					1200	
		EMILIA-ROMAGNA	MODENA	FRASSINORO	Via Ca' Sermighino	2	terreno	2					35270	
		EMILIA-ROMAGNA	MODENA	FRASSINORO	Via Ca' Sermighino	2	terreno	2					3316	
		EMILIA-ROMAGNA	MODENA	FRASSINORO	Via Ca' Sermighino	2	terreno	2					7600	
		EMILIA-ROMAGNA	MODENA	FRASSINORO	Via Ca' Sermighino	2	terreno	2					4510	
		EMILIA-ROMAGNA	MODENA	FRASSINORO	Via Ca' Sermighino	2	terreno	2					2000	
		EMILIA-ROMAGNA	MODENA	FRASSINORO	Via Ca' Sermighino	2	terreno	2		84			3130	
		EMILIA-ROMAGNA	MODENA	FRASSINORO	Via Ca' Sermighino	2	terreno	2					1320	
		EMILIA-ROMAGNA	MODENA	FRASSINORO	Via Ca' Sermighino	2	terreno	2					106303	
		EMILIA-ROMAGNA	MODENA	FRASSINORO	Via Ca' Sermighino	2	terreno	2			339			547
		EMILIA-ROMAGNA	MODENA	FRASSINORO	Via Ca' Sermighino	2	terreno	2			342			4500

COPIA CONFORME

REGIONE LAZIO

COPIA CONFORME

Immobile Via Leonida Rech 36-42 - Roma

Tipologia	Denominazione	Regione	Provincia	Comune	Indirizzo	Civico	Tipo catasto	Foglio	Mappale/ Particella	Sub.	Cat.	Superficie	Superficie totale mq
Ufficio	Amministrazione centrale	LAZIO	ROMA	ROMA	Via Leonida Rech	36/42	urbano	286	271	2 3 4	A/7		477,00

Immobile Via Onofrio Panvino 11 - Roma

Tipologia	Denominazione	Regione	Provincia	Comune	Indirizzo	Civico	Tipo catasto	Foglio	Mappale/ Particella	Sub.	Cat.	Superficie	Superficie totale mq
Ufficio	Amministrazione centrale	LAZIO	ROMA	ROMA	Via Onofrio Panvino	11	urbano	582	64 64 64 216 216	1 3 2 1 2	A/4 A/7 B/4 C/6 C/6		1.229,00

Centro di ricerca per la produzione delle carni ed il miglioramento genetico - Monterotondo (Roma)

Tipologia	Denominazione	Regione	Provincia	Comune	Indirizzo	Civico	Tipo catasto	Foglio	Mappale/ Particella	Sub.	Cat.	Superficie	Superficie totale mq
Centro di Ricerca	Azienda Tormancina	LAZIO	ROMA	Monterotondo	Via Salaria	31	terreno	5	28-A			18500	207.039,00
							terreno	7	28-B			55994	
							terreno	7	1-A			800	
							terreno	7	1-B			3000	
							terreno	7	2			600	
							terreno	7	3			56090	
							terreno	7	4-A			5500	
							terreno	7	4-B			1360	
							terreno	7	7			1890	
							terreno	7	33			940	
							terreno	7	145			54150	
							terreno	7	146			6200	
							terreno	7	147			540	
							terreno	7	143			1475	
							terreno	19	10				
							terreno	27	2140				
							terreno	27	2142				
Azienda	Casale del Grillo		RIETI	RIETI	Via Settecamini	snc	ente urbano	7	39			1160	1.160,00
Azienda	Azienda San Pastore		RIETI	RIETI	Via Settecamini	snc	urbano	28	18				
Azienda	Azienda San Pastore		RIETI	RIETI	Via Settecamini	snc	urbano	28	65				

Centro di ricerca per gli alimenti e la nutrizione (Roma)

Tipologia	Denominazione	Regione	Provincia	Comune	Indirizzo	Civico	Tipo catasto	Foglio	Mappale/ Particella	Sub.	Cat.	Superficie	Superficie totale mq
Centro di ricerca	Centro di ricerca per gli alimenti e la nutrizione	LAZIO	ROMA	ROMA	Via Archimede	59	urbano	538	59	13	A/10	294	294

REGIONE LAZIO

COPIA CONFORME

CRAI - ex INEA

Tipologia	Denominazione	Regione	Provincia	Comune	Indirizzo	Civico	Tipo catasto	Foglio	Mappale/ Particella	Sub.	Cat.	Superficie	Superficie totale mq
Uffici	CRAI - ex INEA	LAZIO	ROMA	ROMA	Via Barberini	36	urbano	480	54	9	A/10	14,5 vani	351,78 mq
					Via Barberini	36	urbano	480	54	10	A/2	11 vani	277,69 mq
					Via Barberini	36	urbano	480	54	14	A/10	10,5 vani	268,00 mq
					Via Modena	5	urbano	480	122	14	C/2		22 mq

Unità di ricerca per la valorizzazione qualitativa dei cereali - Roma

Tipologia	Denominazione	Regione	Provincia	Comune	Indirizzo	Civico	Tipo catasto	Foglio	Mappale/ Particella	Sub.	Cat.	Superficie	Superficie totale mq	
Uffici e laboratori	Unità di ricerca per la valorizzazione qualitativa dei cereali	LAZIO	ROMA	ROMA	VIA CASSIA	172	urbano	233	52	501	A/10	15 vani	423.369,00	
					VIA CASSIA	172	urbano	233	52	1	A/4	3,5 vani		
					VIA CASSIA	176	urbano	233	52	2	C/6	57 mq		
					VIA CASSIA	176	urbano	233	52	3	A/4	5 vani		
										210	1	Semin.		3.591
										210	2	Semin.		6.640
										210	7	Semin.		69.180
										210	682	Semin.		168.029
										210	15	Semin.		3.970
										210	16	Semin.		3.360
										210	17	Semin.		4.615
										210	20	Semin.		1.850
										210	570	Semin.		1.810
										210	571	Semin.		29
										210	575	Semin.		25
										210	3	Pascolo		3.440
										210	11	Pascolo		32.865
										210	14	Pascolo		27.000
										210	18	Pascolo		6.880
										210	572	Pascolo		160
										210	573	Pascolo		75
										210	4	Sem. arb.		1.090
										210	13	Pasc. cesp.		2.020
					210	6	Bosco	10.510						
					210	9	Bosco	2.120						
					210	10	Bosco	3.880						
					210	12	Fabbr. rur.	337						
					210	19	Fabbr. rur.	60						
					210	574	Fabbr. rur.	23						
					210	576	Reilit. strad.	5						
					210	577	Reilit. strad.	80						
					210	578	Reilit. strad.	6						
					210	667	Reilit. strad.	3.509						
					213	25	Cava	3.020						
					213	29	Pascolo	19.480						
					213	31	Ente urbano	5.115						
					213	33	Pascolo	4.980						
					213	35	Pascolo	30.660						
					213	265	Pasc. cesp.	550						
					213	649	Prato	1.150						
					213	1187	Pascolo	580						
					213	1189	semin.	675						

Azienda
Unità di ricerca per la
valorizzazione qualitativa
dei cereali

terreni

snc

Azienda Inviolatella

REGIONE LAZIO

COPIA CONFORME

Tipologia	Denominazione	Regione	Provincia	Comune	Indirizzo	Civico	Tipo catasto	Foglio	Mappale/ Particella	Sub.	Cat.	Superficie	Superficie totale mq
Azienda	Unità di ricerca per la valorizzazione qualitativa dei cereali	LAZIO	ROMA	ROMA	Azienda Inviolatella		terreni	213	1191		Pascolo	150	435.223,00
								213	28		Bosco	5.590	
								213	30		Bosco	6.020	
								213	32		Bosco	980	
								213	37		Bosco	1.890	
								213	1188		Bosco	210	
								213	1190		Bosco ced.	200	
								213	266		Ente urbano	1.350	
								213	27		Semin.	4.520	
								213	34		Ente urbano	81.799	
								213	36		Semin.	14.275	
								213	268		Semin.	618	
								213	343		Semin.	330	
								213	1143		Semin.	3	
								213	1186		Semin.	206	
								213	1193		Semin.	3	
								213	1192		Semin.	30	
								213	1204		Semin.	210	
								213	1361		Semin.	10.532	
								214	109		Semin.	70	
								214	110		Semin.		
								214	10		Semin.	21.170	
								214	12		Semin.	2.700	
								214	14		Semin.	2.520	
								214	15		Semin.	81.638	
								214	19		Semin.	920	
								214	24		Sem. irr.	2.280	
								214	62		Semin.	22.200	
								214	63		Semin.	687	
								214	66		Semin.	114.890	
								214	67		Semin.	65	
								214	68		Semin.	440	
								214	69		Semin.	44	
								214	72		Semin.	1.600	
								214	73		Semin.	1.361	
								214	83		Semin.	22	
								214	84		Semin.	22	
								214	88		Semin.	60	
								214	89		Semin.	820	
								214	90		Semin.	77	
								214	91		Semin.	5	
								214	92		Semin.	105	
								214	5		Fabbr. rur.	426	
								214	64		Fabbr. rur.	1	
								214	85		Fabbr. rur.	154	
								214	7		Pascolo	2.610	
214	11		Pasc. cesp.	5.950									
214	13		Bosco ced.	13.790									
214	17		Pascolo	6.590									
214	75		Pascolo	200									
214	6		Bosco	2.140									
214	8		Bosco	11.610									
214	9		Bosco	1.450									
214	16		Bosco	1.080									
214	61		Bosco	5.050									
214	80		Bosco	1.370									
214	86		Bosco	190									

Tipologia	Denominazione	Regione	Provincia	Comune	Indirizzo	Civico	Tipo catasto	Foglio	Mappale/ Particella	Sub.	Cat.	Superficie	Superficie totale mq
azienda	Azienda Inviolatella	LAZIO	ROMA	ROMA	Via Nepi	20	terreni	214	21		Frutteto	1.430	212.716,00
								214	23		Prato	5.660	
								214	28		Fud'ac.	1.688	
								214	30		Fud'ac.	20	
								214	87		Fud'ac.	42	
								214	18		Semin.	53	
								214	111		Semin.	61.323	
								214	76		Pascolo	3.600	
								214	79		Semin.	19.315	
								214	93		Relit. strad.	28	
								214	94		Relit. strad.	4	
								214	95		Relit. strad.	64	
								214	96		Relit. strad.	110	
								214	97		Relit. strad.	75	
								214	98		Relit. strad.	154	
								214	99		Relit. strad.	56	
								214	100		Relit. strad.	24	
								214	101		Relit. strad.	2440	
								214	102		Relit. strad.	8030	
								214	103		Relit. strad.	315	
215	13		Pasc. arb.	1630									
219	146		Semin.	335									
220	1		Semin.	88540									
220	3		Semin.	10920									
220	2		Pascolo	6860									
Abitazioni	Unità di ricerca per la valorizzazione qualitativa dei cereali	LAZIO	ROMA	ROMA	Via Nepi	20	urbano	251	14	502	A/7		
								251	14	503	A/7		
								251	14	504	A/7		
Abitazioni	Via della Crescenza	LAZIO	ROMA	ROMA	190	urbano	251	14	501	C/2			
							251	243	1	C/6	15		
							251	243	2	C/6	14		
Manufatti vari	Via Due Ponti	LAZIO	ROMA	ROMA	190	urbano	210	5	1	C/2	29		
							210	5	2	C/2	17		
							210	5	3	C/2	17		
							210	5	4	A/4	4		
							210	5	5	A/4	3,5		
							210	5	6	A/4	3,5		
							210	581		C/2	115		
							213	26		D/8			
							213	232		D/1			
							213	1354	501	C/1			
							213	1356		C/1	53		
							213	1357	1	C/1	30		
							213	1357	2	C/7	127		
213	1357	3	C/1	157									
213	1357	4	C/1	30									
213	1362	1	C/1	150									
213	1362	2	C/1	100									
213	1362	3	C/7	1851									
213	1362	4	C/1	32									
213	26		D/8										
213	1354	501	C/1	197									
relitti stradali	Via Monte Virginio	LAZIO	ROMA	ROMA	Via Chianciano - Via Dicomano	snc	terreni	213	35				
								213	36				
								213	343				
								213	268				618 mq

REGIONE LOMBARDIA

Centro di ricerca per le produzioni foraggere e lattiero casearie

Tipologia	Denominazione	Regione	Provincia	Comune	Indirizzo	Civico	Tipo catasto	Foglio	Mappale/ Particella	Sub.	Cat.	classe	Superficie totale mq			
Uffici e laboratori	Centro di ricerca per le colture foraggere e lattiero casearie	LOMBARDIA	LODI	LODI	Via A. Lombardo	11	urbano	57	138	702	A/3		6,5 vani			
		LOMBARDIA	LODI	LODI	Via A. Lombardo	11	urbano	57	138	701	B/5		16150 mc			
		LOMBARDIA	LODI	LODI	Via A. Lombardo	11	urbano	57	138	703	A/3		5 vani			
		LOMBARDIA	LODI	LODI	Viale Piacenza	29	urbano	63	564		A/10			17 vani		
		LOMBARDIA	LODI	LODI	Viale Piacenza	29	urbano	63	565		A/10			2 vani		
		LOMBARDIA	LODI	LODI	Viale Piacenza	29	urbano	63	46		D/10					
		LOMBARDIA	LODI	LODI	Viale Piacenza	29	urbano	63	48		D/10					
		LOMBARDIA	LODI	LODI	Viale Piacenza	29	urbano	63	52		D/10					
		LOMBARDIA	LODI	LODI	Viale Piacenza	29	urbano	63	554		D/10					
		LOMBARDIA	LODI	LODI	Viale Piacenza	29	urbano	63	556		D/10					
		LOMBARDIA	LODI	LODI	Viale Piacenza	29	urbano	63	558		D/10					
		LOMBARDIA	LODI	LODI	Viale Piacenza	29	urbano	63	56		D/10					
		LOMBARDIA	LODI	LODI	Viale Piacenza	29	urbano	63	52		A/10			15 vani		
		LOMBARDIA	LODI	LODI	Viale Piacenza	29	urbano	63	42		B/1			3152 mc		
		LOMBARDIA	LODI	LODI	Viale Piacenza	29	urbano	63	50		A/4			4,5 vani		
		LOMBARDIA	LODI	LODI	Viale Piacenza	29	urbano	63	52		A/2			9 vani		
		Azienda agricola	Centro di ricerca per le colture foraggere e lattiero casearie - Sede distaccata di Cremona	LOMBARDIA	CREMONA	CREMONA	Via Porcellasco	7	urbano	9	22	501	cat. D/10			
				LOMBARDIA	CREMONA	CREMONA	Via Porcellasco	7	urbano	9	22	502	F/2			
				LOMBARDIA	CREMONA	CREMONA	Via Porcellasco	7	terreno	9	1				SEMIN IRRIG	1 ha 7 are 70 ca
				LOMBARDIA	CREMONA	CREMONA	Via Porcellasco	7	terreno	9	10				SEMIN IRRIG	2 ha 83 are 40 ca
LOMBARDIA	CREMONA			CREMONA	Via Porcellasco	7	terreno	9	18				SEMIN IRRIG	28 are 40 ca		
LOMBARDIA	CREMONA			CREMONA	Via Porcellasco	7	terreno	9	19				SEMIN IRRIG	26 ha 44 are		
LOMBARDIA	CREMONA			CREMONA	Via Porcellasco	7	terreno	9	2				BOSCO CEDUO	3 are 40 ca		
LOMBARDIA	CREMONA			CREMONA	Via Porcellasco	7	terreno	9	3				SEMIN IRRIG	3 ha 2 are 80 ca		
LOMBARDIA	CREMONA			CREMONA	Via Porcellasco	7	terreno	9	33				SEMIN IRRIG	22 ha 34 are 76 ca		
LOMBARDIA	CREMONA			CREMONA	Via Porcellasco	7	terreno	9	34				BOSCO MISTO	22 are 50 ca		
LOMBARDIA	CREMONA			CREMONA	Via Porcellasco	7	terreno	9	7				SEMIN IRRIG	13 ha 55 are 90 ca		
LOMBARDIA	CREMONA			CREMONA	Via Porcellasco	7	terreno	9	8				BOSCO CEDUO	1 are 30 ca		
		LOMBARDIA	CREMONA	CREMONA	Via Porcellasco	7	terreno	9	9			SEMIN IRRIG	1 ha 50 are 10 ca			
		LOMBARDIA	CREMONA	PERSICO DOSIMO	Via Porcellasco	7	terreno	16	117		AA	SEMIN IRRIG	1 are 97 ca			
		LOMBARDIA	CREMONA	PERSICO DOSIMO	Via Porcellasco	7	terreno	16	117		AB	BOSCO MISTO	18 are 3 ca			
		LOMBARDIA	CREMONA	PERSICO DOSIMO	Via Porcellasco	7	terreno	16	118			SEMIN IRRIG	8 ha 8 are			

Unità di ricerca per l'orticoltura - Montanaso Lombardo (LO)														
Tipologia	Denominazione	Regione	Provincia	Comune	Indirizzo	Civico	Tipo catasto	Foglio	Mappale/ Particella	Sub.	Cat.	classe	Superficie totale mq	
Unità di ricerca e azienda agraria	Unità di ricerca per l'orticoltura	LOMBARDIA	LODI	MONTANASO LOMBARDO	Via Paullese	28	terreni	1	106			SEMIN IRRIG	17 are 20 ca	
		LOMBARDIA	LODI	MONTANASO LOMBARDO	Via Paullese	28	terreni	1	107		AA	SEMIN IRRIG	1 are 24 ca	
		LOMBARDIA	LODI	MONTANASO LOMBARDO	Via Paullese	28	terreni	1	112		AB	BOSCO CEDUO	6 are 16 ca	
		LOMBARDIA	LODI	MONTANASO LOMBARDO	Via Paullese	28	terreni	1	113		AA	SEMIN IRRIG	56 are 71 ca	
		LOMBARDIA	LODI	MONTANASO LOMBARDO	Via Paullese	28	terreni	1	157		AB	SEMIN IRRIG	10 are 99 ca	
		LOMBARDIA	LODI	MONTANASO LOMBARDO	Via Paullese	28	terreni	1	157		AA	SEMIN IRRIG	1 ha 37 ca	
		LOMBARDIA	LODI	MONTANASO LOMBARDO	Via Paullese	28	terreni	1	261		AB	BOSCO MISTO	9 are 83 ca	
		LOMBARDIA	LODI	MONTANASO LOMBARDO	Via Paullese	28	terreni	1	157				SEMIN IRRIG	76 are 90 ca
		LOMBARDIA	LODI	MONTANASO LOMBARDO	Via Paullese	28	terreni	1	261				SEMIN IRRIG	18 are 5 ca
		LOMBARDIA	LODI	MONTANASO LOMBARDO	Via Paullese	28	terreni	3	15				SEMIN IRRIG	5 ha 34 are 90 ca
		LOMBARDIA	LODI	MONTANASO LOMBARDO	VIALE SANTUARIO	snc	urbano	1	242		4		cat. A/3	5,5 vani
		LOMBARDIA	LODI	MONTANASO LOMBARDO	VIALE SANTUARIO	snc	urbano	1	242		5		cat. A/3	5,5 vani

REGIONE PIEMONTE

Unità di ricerca per le produzioni legnose fuori foresta

Tipologia	Denominazione	Regione	Provincia	Comune	Indirizzo	Civico	Tipo catasto	Foglio	Mappale/ Particella	Sub.	Cat.	Superfici	Superficie totale mq
Azienda	Azienda "Il Merlino"	PIEMONTE	CUNEO	CARAMAGNA PIEMONTE	Via S.Biagio	95	terreno	4	41			251573	997.026,00
									90			223123	
									91			431	
									92	2		1067	
									93			638	
									94			7962	
									96-A			9660	
									96-B			40690	
									1			180166	
									2			140	
									3			346	
									4			757	
									5			20441	
									73			2056	
									91			2839	
									92			15635	
									100-A			1300	
									100-B			100	
									101			1440	
									102			400	
									130-A			4000	
									130-B			380	
									362			868	
									21-A			2500	
									21-B			480	
									1			9930	
									2			102311	
									3			58042	
									4			3144	
									5-A			10000	
									5-B			1266	
									6			34091	
									15			9250	
2			460										
			A/2										

Unità di Ricerca per le produzioni legnose fuori foresta

Tipologia	Denominazione	Regione	Provincia	Comune	Indirizzo	Civico	Tipo catasto	Foglio	Mappale/ Particella	Sub.	Cat.	Superfici	Superficie totale mq
Centro di Ricerca	Sede ex SOP Torino	PIEMONTE	TORINO	TORINO	Via Pianezza	115	urbano	64	592	3	C/7		1.580,34
										1	B/5		
										2	A/2		
										1	C/6		
										2	A/3		

Unità di Ricerca per la risicoltura - Vercelli

Tipologia	Denominazione	Regione	Provincia	Comune	Indirizzo	Civico	Tipo catasto	Foglio	Mappale/ Particella	Sub.	Cat./cl.	Superfici	Superficie totale mq
Risaia	Unità di Ricerca per la risicoltura (comproprietaria al 50% con Azienda Irrigazione Ovest Sesia)	PIEMONTE	VERCELLI	VILLARBOIT	Frazione S.Marco	snc	terreni	3	39		risaia	1140	
							terreni	9	1		risaia	74.820	

REGIONE PUGLIA													
Centro di ricerca per la cerealicoltura- Foggia													
Tipologia	Denominazione	Regione	Provincia	Comune	Indirizzo	Civico	Tipo catasto	Foglio	Mappale/ Particella	Sub.	Superfici	Classamento	
Azienda	Centro di ricerca per la cerealicoltura	PUGLIA	FOGGIA	FOGGIA	Via Lucera		terreni	79 82	1139 109		3.47.5 12.82.46	seminativo	
Unità di ricerca per i sistemi culturali degli ambienti caldo aridi- Bari													
Tipologia	Denominazione	Regione	Provincia	Comune	Indirizzo	Civico	Tipo catasto	Foglio	Mappale/ Particella	Sub.	Superfici	Classamento	
Azienda agricola	Azienda "Menichella"	PUGLIA	FOGGIA	FOGGIA	Via Napoli	52	urbano	89	192	2	28 mq	C/2	
		PUGLIA	FOGGIA	FOGGIA	Via Napoli	52	urbano	89	192	3	3 vani	A/4	
		PUGLIA	FOGGIA	FOGGIA	Via Napoli	52	urbano	89	199			D/1	
		PUGLIA	FOGGIA	FOGGIA	Via Napoli	52	urbano	89	25		3	3,5 vani	A/4
		PUGLIA	FOGGIA	FOGGIA	Via Napoli	52	urbano	89	41			2,5 vani	A/4
		PUGLIA	FOGGIA	FOGGIA	Via Napoli	52	urbano	89	192		4	4 vani	A/4
		PUGLIA	FOGGIA	FOGGIA	Via Napoli	52	urbano	89	25		4	8154 mc	B/5
		PUGLIA	FOGGIA	FOGGIA	Via Napoli	52	terreni	89	190			15 ha 60 are 28 ca	ORTO IRRIG
		PUGLIA	FOGGIA	FOGGIA	Via Napoli	52	terreni	89	198			22 ha circa	MODELLO 26
		PUGLIA	FOGGIA	FOGGIA	Via Napoli	52	terreni	89	206			27 ha circa	MODELLO 26
		PUGLIA	FOGGIA	FOGGIA	Via Napoli	52	terreni	89	208			5 ha 63 are 25 ca	SEMIN IRRIG
		Azienda agricola	Azienda "Podere 124"	PUGLIA	FOGGIA	FOGGIA	Via Napoli	snc	urbano	89	17	2	6 vani
PUGLIA	FOGGIA			FOGGIA	Via Napoli	snc	urbano	89	17	6	4450 mc	zona1 cat. B/5	
PUGLIA	FOGGIA			FOGGIA	Via Napoli	snc	urbano	89	17	4	5,5 vani	zona1 cat. A/3	
PUGLIA	FOGGIA			FOGGIA	Via Napoli	snc	terreni	89	16		17 ha 89 are 70 ca	SEMIN IRRIG	
Azienda agricola	Azienda "La Piantata"	PUGLIA	BARI	BITETTO	Via Bitritto	snc	urbano	18	258	1	50 mq	cat. C/2	
		PUGLIA	BARI	BITETTO	Via Bitritto	snc	terreni	18	296		5 ha 84 are 12 ca	MANDORLETO	
		PUGLIA	BARI	BITETTO	Via Bitritto	snc	terreni	18	252		50 mq	cat. C/2	

Unità di ricerca per la zootecnica estensiva - Azienda Posta Tuoro di Barone - Segezia (FG)

Tipologia	Denominazione	Regione	Provincia	Comune	Indirizzo	Civico	Tipo catasto	Foglio	Mappale/ Particella	Sub.	Superfici	Classamento	
Azienda	Ovile nazionale - Azienda zootecnica	PUGLIA	FOGGIA	Segezia	S.S. N.90	snc	urbano	214	5	2	2,5 vani	A/4	
		FOGGIA	FOGGIA	Segezia	S.S. N.90	snc	urbano	214	5	3		B/5	
		FOGGIA	FOGGIA	Segezia	S.S. N.90	snc	urbano	214	5	4			A/4
		FOGGIA	FOGGIA	Segezia	S.S. N.90	snc	terreni	188	3	AA	AA	25 ha 28 are 5 ca	SEMINATIVO
		FOGGIA	FOGGIA	Segezia	S.S. N.90	snc	terreni	188	3	AB	AB	5 ha 35 are 65 ca	ULIVETO
		FOGGIA	FOGGIA	Segezia	S.S. N.90	snc	terreni	188	4	AA	AA	84 ca	ULIVETO
		FOGGIA	FOGGIA	Segezia	S.S. N.90	snc	terreni	188	4	AB	AB	22 ca	FABB RURALE
		FOGGIA	FOGGIA	Segezia	S.S. N.90	snc	terreni	188	5	AA	AA	44 ca	ULIVETO
		FOGGIA	FOGGIA	Segezia	S.S. N.90	snc	terreni	188	5	AB	AB	10 ca	FABB RURALE
		FOGGIA	FOGGIA	Segezia	S.S. N.90	snc	terreni	188	6	AA	AA	17 ha 3 are 58 ca	SEMINATIVO
		FOGGIA	FOGGIA	Segezia	S.S. N.90	snc	terreni	188	6	AB	AB	3 ha 85 are 60 ca	ULIVETO
		FOGGIA	FOGGIA	Segezia	S.S. N.90	snc	terreni	214	1			1 ha 83 are 50 ca	PASCOLO
		FOGGIA	FOGGIA	Segezia	S.S. N.90	snc	terreni	214	2			7 ha 15 are 33 ca	SEMIN IRRIG
		FOGGIA	FOGGIA	Segezia	S.S. N.90	snc	terreni	214	11			38 ha 96 are	SEMINATIVO
		FOGGIA	FOGGIA	Segezia	S.S. N.90	snc	terreni	214	11			15 ha 45 are 50 ca	PASCOLO
		FOGGIA	FOGGIA	Segezia	S.S. N.90	snc	terreni	214	12			4 ha 45 are	SEMINATIVO
		FOGGIA	FOGGIA	Segezia	S.S. N.90	snc	terreni	214	2			78 are 3 ca	PASCOLO
		FOGGIA	FOGGIA	Segezia	S.S. N.90	snc	terreni	214	25			12 ha 55 are 30 ca	SEMINATIVO
		FOGGIA	FOGGIA	Segezia	S.S. N.90	snc	terreni	214	26			1 ha 26 are 70 ca	SEMINATIVO
		FOGGIA	FOGGIA	Segezia	S.S. N.90	snc	terreni	214	29			8 are 60 ca	FABB RURALE
		FOGGIA	FOGGIA	Segezia	S.S. N.90	snc	terreni	214	3			44 are 20 ca	FABB RURALE
		FOGGIA	FOGGIA	Segezia	S.S. N.90	snc	terreni	214	30			8 are 60 ca	FABB RURALE
		FOGGIA	FOGGIA	Segezia	S.S. N.90	snc	terreni	214	31			9 are 40 ca	SEMINATIVO
		FOGGIA	FOGGIA	Segezia	S.S. N.90	snc	terreni	214	31			5 are 50 ca	ORTO-IRRIG
		FOGGIA	FOGGIA	Segezia	S.S. N.90	snc	terreni	214	32			17 are 50 ca	VIGNETO
		FOGGIA	FOGGIA	Segezia	S.S. N.90	snc	terreni	214	33			4 ha 64 are 70 ca	SEMINATIVO
		FOGGIA	FOGGIA	Segezia	S.S. N.90	snc	terreni	214	34			9 ha 30 are 81 ca	SEMINATIVO
		FOGGIA	FOGGIA	Segezia	S.S. N.90	snc	terreni	214	34			2 ha 68 are	ULIVETO
FOGGIA	FOGGIA	Segezia	S.S. N.90	snc	terreni	214	44			25 ha 88 are 56 ca	SEMINATIVO		
FOGGIA	FOGGIA	Segezia	S.S. N.90	snc	terreni	214	44			2 ha 6 are 4 ca	PASCOLO		
FOGGIA	FOGGIA	Segezia	S.S. N.90	snc	terreni	214	45			7 ha 63 are 32 ca	SEMINATIVO		
FOGGIA	FOGGIA	Segezia	S.S. N.90	snc	terreni	214	45			26 are 18 ca	ULIVETO		
FOGGIA	FOGGIA	Segezia	S.S. N.90	snc	terreni	214	46			27 are 20 ca	SEMINATIVO		
FOGGIA	FOGGIA	Segezia	S.S. N.90	snc	terreni	214	46			1 ha 14 are 48 ca	SEMINATIVO		
FOGGIA	FOGGIA	Segezia	S.S. N.90	snc	terreni	214	54			1 ha 14 are 42 ca	SEMINATIVO		
FOGGIA	FOGGIA	Segezia	S.S. N.90	snc	terreni	214	56			69 are 76 ca	SEMINATIVO		
FOGGIA	FOGGIA	Segezia	S.S. N.90	snc	terreni	214	57					SEMINATIVO	
FOGGIA	FOGGIA	Segezia	S.S. N.90	snc	terreni	214	59			AA	1 ha 13 are	SEMINATIVO	
FOGGIA	FOGGIA	Segezia	S.S. N.90	snc	terreni	214	59			AB	1 ha 13 are 44 ca	PASCOLO	
FOGGIA	FOGGIA	Segezia	S.S. N.90	snc	terreni	214	6			AA	78 ha 18 are	SEMINATIVO	
FOGGIA	FOGGIA	Segezia	S.S. N.90	snc	terreni	214	6			AB	5 ha 14 are 44 ca	PASCOLO	
FOGGIA	FOGGIA	Segezia	S.S. N.90	snc	terreni	214	62				30 ca	ULIVETO	
FOGGIA	FOGGIA	Segezia	S.S. N.90	snc	terreni	214	8			AA	88 ha 16 are	SEMINATIVO	
FOGGIA	FOGGIA	Segezia	S.S. N.90	snc	terreni	214	8			AB	8 ha 25 are 10 ca	PASCOLO	
FOGGIA	FOGGIA	Segezia	S.S. N.90	snc	terreni	214	80				2 are 58 ca	FABB RURALE	
FOGGIA	FOGGIA	Segezia	S.S. N.90	snc	terreni	214	81				2 are 60 ca	FABB RURALE	
FOGGIA	FOGGIA	Segezia	S.S. N.90	snc	terreni	214	82				1 are 70 ca	FABB RURALE	
FOGGIA	FOGGIA	Segezia	S.S. N.90	snc	terreni	214	83				4 are 85 ca	FABB RURALE	
FOGGIA	FOGGIA	Segezia	S.S. N.90	snc	terreni	214	84				1 ha 19 are 25 ca	PASCOLO	
FOGGIA	FOGGIA	Segezia	S.S. N.90	snc	terreni	214	84				6 are	FABB RURALE	
FOGGIA	FOGGIA	Segezia	S.S. N.90	snc	terreni	214	85				4 are 15 ca	FABB RURALE	
FOGGIA	FOGGIA	Segezia	S.S. N.90	snc	terreni	214	86				3 are 95 ca	FABB RURALE	
FOGGIA	FOGGIA	Segezia	S.S. N.90	snc	terreni	214	87				1 are 26 ca	FABB RURALE	
FOGGIA	FOGGIA	Segezia	S.S. N.90	snc	terreni	214	88				3 ha 12 are 60 ca	PASCOLO	
FOGGIA	FOGGIA	Segezia	S.S. N.90	snc	terreni	214	90				1 ha 63 are 00 ca	CORTE	

REGIONE TOSCANA												
Unità di ricerca per la viticoltura - Arezzo												
Tipologia	Denominazione	Regione	Provincia	Comune	Indirizzo	Civico	Tipo catasto	Foglio	Part.	Sub	Cat	Superficie totale mq
Unità di Ricerca	Unità di ricerca per la viticoltura	TOSCANA	SIENA	GAIOLE IN CHIANTI	VIA DI VERTINE	1	terreno	22	317			15055
									84	1	B/5	2316
									84	2	A/2	

Centro di ricerca per l'agrobiologia e la pedologia - FIRENZE													
Tipologia	Denominazione	Regione	Provincia	Comune	Indirizzo	Civico	Tipo catasto	Foglio	Part.	Sub	Cat	Superficie totale mq	
Centro di ricerca per l'agrobiologia e la pedologia		TOSCANA	FIRENZE	FIRENZE	PIAZZA MASSIMO D' AZEGLIO	30	urbano	162	113		B/5	6825 mc	
		TOSCANA	FIRENZE	FIRENZE	PIAZZA MASSIMO D' AZEGLIO	30	urbano	162	213	3	C/6	86 mq	
		TOSCANA	FIRENZE	FIRENZE	VIA DEL PONTE A JOZZI	snc	urbano	84	84	183		F/1	
		TOSCANA	FIRENZE	FIRENZE	VIA DELLA LANGIOLA	7	urbano	84	84	67		A/2	18 vani
		TOSCANA	FIRENZE	FIRENZE	VIA DELLA LANGIOLA	7	terreno	84	84	1124		MODELLO 26	
		TOSCANA	FIRENZE	FIRENZE	VIA DELLA LANGIOLA	7	terreno	84	84	1125		BOSCO CEDUO	47
		TOSCANA	FIRENZE	FIRENZE	VIA DELLA LANGIOLA	7	terreno	84	84	1126		MODELLO 26	
		TOSCANA	FIRENZE	FIRENZE	VIA DELLA LANGIOLA	7	terreno	84	84	1127		VIGNETO	3 ca
		TOSCANA	FIRENZE	FIRENZE	VIA DELLA LANGIOLA	7	terreno	84	84	1128		VIGNETO	54 ca
		TOSCANA	FIRENZE	FIRENZE	VIA DELLA LANGIOLA	7	terreno	84	84	1131		MODELLO 26	
		TOSCANA	FIRENZE	FIRENZE	VIA DELLA LANGIOLA	7	terreno	84	84	1132		MODELLO 26	
		TOSCANA	FIRENZE	FIRENZE	VIA DELLA LANGIOLA	7	terreno	84	84	1133		ULIVETO	3 are 60 ca
		TOSCANA	FIRENZE	FIRENZE	VIA DELLA LANGIOLA	7	terreno	84	84	1149		VIGNETO	5 are 75 ca
		TOSCANA	FIRENZE	FIRENZE	VIA DELLA LANGIOLA	7	terreno	84	84	54		VIGNETO	18 are 40 ca
		TOSCANA	FIRENZE	FIRENZE	VIA DELLA LANGIOLA	7	terreno	84	84	55		MODELLO 26	
		TOSCANA	FIRENZE	FIRENZE	VIA DELLA LANGIOLA	7	terreno	84	84	60		VIGNETO	7 are 80 ca
		TOSCANA	FIRENZE	FIRENZE	VIA DELLA LANGIOLA	7	terreno	84	84	61		MODELLO 26	
		TOSCANA	FIRENZE	FIRENZE	VIA DELLA LANGIOLA	7	terreno	84	84	62		VIGNETO	41 are 36 ca
		TOSCANA	FIRENZE	FIRENZE	VIA DELLA LANGIOLA	7	terreno	84	84	63		VIGNETO	21 are 20 ca
		TOSCANA	FIRENZE	FIRENZE	VIA DELLA LANGIOLA	7	terreno	84	84	64		SEMINATIVO	12 are 70 ca
TOSCANA	FIRENZE	FIRENZE	VIA DELLA LANGIOLA	7	terreno	84	84	65		VIGNETO	19 are 10 ca		
TOSCANA	FIRENZE	FIRENZE	VIA DELLA LANGIOLA	7	terreno	84	84	91		BOSCO CEDUO	4 are 3 ca		
TOSCANA	FIRENZE	FIRENZE	VIA DELLA LANGIOLA	7	terreno	84	84	96		VIGNETO	1 are 57 ca		

REGIONE TRENINO ALTO ADIGE

Unità di ricerca per il monitoraggio e la pianificazione forestale - Trento

Tipologia	Denominazione	Regione	Provincia	Comune	Indirizzo	Civico	Tipo catasto	Foglio	Mappale/ Particella	Sub.	Cat.	Superficie mg
Unità di ricerca	Unità di ricerca per il monitoraggio e la pianificazione forestale	TRENTINO A.A.	TRENTO	Villazzano	P.zza Nicolini	6	terreni	257/1				3845

REGIONE UMBRIA


Centro di ricerca per l'olivicoltura e l'industria olearia - Sede di Spoleto

Tipologia	Denominazione	Regione	Provincia	Comune	Indirizzo	Civico	Tipo catasto	Foglio	Mappale/ Particella	Sub.	Cat.	Superficie mq
Azienda di servizio	Centro di ricerca per l'olivicoltura e l'industria olearia	UMBRIA	PERUGIA	SPOLETO	Località Colle Cecco	snc	terreno	20	9		uliveto	1.57.20
									8		uliveto	00.71.60
									7		uliveto	00.40.20
									6		uliveto	00.22.40
									5		bosc ceduo	00.11.50
									4-A		uliveto	00.24.00
									4-B		bosco ceduo	00.08.60
									3		uliveto	1.41.70
									2		uliveto	00.41.30
									1		fabbr.rur.	00.12.20
									10		uliveto	00.25.30
									11		bosco misto	00.04.70
								2		A/2		
								3		A/2		
					Via Nursina	2	urbano	165	52			

REGIONE LOMBARDIA

Fondazione Conte Gian Giacomo Morando Bolognini

Tipologia	Denominazione	Regione	Provincia	Comune	Indirizzo	Civico	Tipo catasto	Foglio	Mappale/ Particella	Sub.	Categoria	Consistenza	
Castello	Castello Bolognini	LOMBARDIA	LODI	S.ANGELO LODIGIANO	Via Bolognini	2	urbano	12	176			99,5 vani	
		LOMBARDIA	LODI	S.ANGELO LODIGIANO	Via Bolognini	2	urbano	12	206	701	A/9		
		LOMBARDIA	LODI	S.ANGELO LODIGIANO	Via Bolognini	2	urbano	12	208	701			
		LOMBARDIA	LODI	S.ANGELO LODIGIANO	Via Bolognini	2	urbano	12	213				
		LOMBARDIA	LODI	S.ANGELO LODIGIANO	Via Bolognini	2	urbano	12	208	702	A/10		9 vani
		LOMBARDIA	LODI	S.ANGELO LODIGIANO	Via Bolognini	2	urbano	12	208	12	B/8		468 mc
		LOMBARDIA	LODI	S.ANGELO LODIGIANO	Via Bolognini	2	urbano	12	208	13	B/8		199 mc



Ufficio Provinciale di Lodi - Territorio
Servizi Catastali

COPIA CONFORME

Data: 03/11/2015 - Ora: 12.57.37 Segue

Visura n.: T179668 Pag: 1

Visura storica per immobile

Situazione degli atti informatizzati dall'impianto meccanografico al 03/11/2015

Dati della richiesta	Comune di SANT'ANGELO LODIGIANO (Codice: I274)
Catasto Fabbricati	Provincia di LODI Foglio: 12 Particella: 208 Sub.: 701

INTESTATO


1	FONDAZIONE CONTE GIAN GIACOMO MORANDO BOLOGNINI con sede in SANT'ANGELO LODIGIANO	80102710581	(1) Proprieta` per 1/1
---	---	-------------	------------------------

Unità immobiliare dal 28/10/2015

N.	DATI IDENTIFICATIVI				DATI DI CLASSAMENTO				DATI DERIVANTI DA		
	Sezione Urbana	Foglio	Particella	Sub	Zona Cens.	Micro Zona	Categoria	Classe		Consistenza	Rendita
1		12	176				A/9	U	99,5 vani	Euro 3.083,25	VARIAZIONE NEL CLASSAMENTO del 28/10/2015 n. 9827.1/2015 in atti dal 28/10/2015 (protocollo n. LO0032956) VARIAZIONE DI CLASSAMENTO
Indirizzo											
PIAZZA GIAN GIACOMO MORANDO BOLOGNINI n. 2 piano: T-1-2-S1-S2;											
Annotazioni											
classamento e rendita non rettificati entro dodici mesi dalla data di iscrizione in atti della dichiarazione (D.M. 701/94)											

Situazione dell'unità immobiliare dal 28/10/2014

N.	DATI IDENTIFICATIVI				DATI DI CLASSAMENTO				DATI DERIVANTI DA		
	Sezione Urbana	Foglio	Particella	Sub	Zona Cens.	Micro Zona	Categoria	Classe		Consistenza	Rendita
1		12	176				A/9	U	99,5 vani	Euro 3.083,25	VARIAZIONE del 28/10/2014 n. 14682.1/2014 in atti dal 28/10/2014 (protocollo n. LO0044379) DIVERSA DISTRIBUZIONE DEGLI SPAZI INTERNI-FRAZIONAMENTO E FUSIONE
Indirizzo											
PIAZZA GIAN GIACOMO MORANDO BOLOGNINI n. 2 piano: T-1-2-S1-S2;											
Annotazioni											
classamento e rendita proposti (D.M. 701/94)											



Ufficio Provinciale di Lodi - Territorio
Servizi Catastali

COPIA CONFORME

Data: 03/11/2015 - Ora: 12.59.28 Segue

Visura n.: T180458 Pag: 1

Visura storica per immobile

Situazione degli atti informatizzati dall'impianto meccanografico al 03/11/2015

Dati della richiesta	Comune di SANT'ANGELO LODIGIANO (Codice: I274)	
Catasto Fabbricati	Provincia di LODI	Foglio: 12 Particella: 208 Sub.: 702

INTESTATO

1	FONDAZIONE CONTE GIAN GIACOMO MORANDO BOLOGNINI con sede in SANT'ANGELO LODIGIANO	80102710581	(1) Proprieta' per 1/1
---	---	-------------	------------------------

Unità immobiliare dal 28/10/2015


N.	DATI IDENTIFICATIVI				DATI DI CLASSAMENTO				DATI DERIVANTI DA		
	Sezione Urbana	Foglio	Particella	Sub	Zona Cens.	Micro Zona	Categoria	Classe		Consistenza	Rendita
1		12	208	702			A/10	1	9 vani	Euro 3.625,53	VARIAZIONE NEL CLASSAMENTO del 28/10/2015 n. 9827.1/2015 in atti dal 28/10/2015 (protocollo n. LO0032956) VARIAZIONE DI CLASSAMENTO
Indirizzo PIAZZA GIAN GIACOMO MORANDO BOLOGNINI n. 2 piano: T;											
Annotazioni classamento e rendita non rettificati entro dodici mesi dalla data di iscrizione in atti della dichiarazione (D.M. 701/94)											

Situazione dell'unità immobiliare dal 28/10/2014

N.	DATI IDENTIFICATIVI				DATI DI CLASSAMENTO				DATI DERIVANTI DA		
	Sezione Urbana	Foglio	Particella	Sub	Zona Cens.	Micro Zona	Categoria	Classe		Consistenza	Rendita
1		12	208	702			A/10	1	9 vani	Euro 3.625,53	VARIAZIONE del 28/10/2014 n. 14682.1/2014 in atti dal 28/10/2014 (protocollo n. LO0044379) DIVERSA DISTRIBUZIONE DEGLI SPAZI INTERNI-FRAZIONAMENTO E FUSIONE
Indirizzo , PIAZZA GIAN GIACOMO MORANDO BOLOGNINI n. 2 piano: T;											
Annotazioni classamento e rendita proposti (D.M. 701/94)											

Situazione degli intestati dal 28/10/2014

N.	DATI ANAGRAFICI		CODICE FISCALE	DIRITTI E ONERI REALI
	FONDAZIONE CONTE GIAN GIACOMO MORANDO BOLOGNINI con sede in SANT'ANGELO LODIGIANO	80102710581		
1	VARIAZIONE del 28/10/2014 n. 14682.1/2014 in atti dal 28/10/2014 (protocollo n. LO0044379) DIVERSA DISTRIBUZIONE DEGLI SPAZI INTERNI-FRAZIONAMENTO E FUSIONE		(1) Proprieta' per 1/1	



Ufficio Provinciale di Lodi - Territorio
Servizi Catastali

COPIA CONFORME

Data: 03/11/2015 - Ora: 12.58.35 Segue

Visura n.: T180075 Pag: 1

Visura storica per immobile

Situazione degli atti informatizzati dall'impianto meccanografico al 03/11/2015

Dati della richiesta	Comune di SANT'ANGELO LODIGIANO (Codice: 1274) Provincia di LODI
Catasto Fabbricati	Foglio: 12 Particella: 208 Sub.: 12

INTESTATO

1	FONDAZIONE CONTE GIAN GIACOMO MORANDO BOLOGNINI con sede in SANT'ANGELO LODIGIANO	80102710581	(1) Proprieta` per 1/1
---	---	-------------	------------------------

Unità immobiliare dal 22/10/2014

N.	DATI IDENTIFICATIVI				DATI DI CLASSAMENTO				DATI DERIVANTI DA		
	Sezione Urbana	Foglio	Particella	Sub	Zona Cens.	Micro Zona	Categoria	Classe		Consistenza	Rendita
1		12	208	12		B/8	B/8	1	468 m³	Euro 96,68	VARIAZIONE TOPONOMASTICA del 22/10/2014 n. 14359.1/2014 in atti dal 22/10/2014 (protocollo n. LO0043562) VARIAZIONE DI TOPONOMASTICA
Indirizzo: PIAZZA GIAN GIACOMO MORANDO BOLOGNINI n. 1 piano: SI;											

Situazione dell'unità immobiliare dal 01/01/1992

N.	DATI IDENTIFICATIVI				DATI DI CLASSAMENTO				DATI DERIVANTI DA		
	Sezione Urbana	Foglio	Particella	Sub	Zona Cens.	Micro Zona	Categoria	Classe		Consistenza	Rendita
1		12	208	12		B/8	B/8	1	468 m³	Euro 96,68 L. 187.200	VARIAZIONE del 01/01/1992 VARIAZIONE DEL QUADRO TARIFFARIO
Indirizzo: PIAZZA 28 OTTOBRE n. 1 piano: SI;											
Notifica: - , Partita 134 Mod.58 -											

Situazione dell'unità immobiliare dall'impianto meccanografico

N.	DATI IDENTIFICATIVI				DATI DI CLASSAMENTO				DATI DERIVANTI DA		
	Sezione Urbana	Foglio	Particella	Sub	Zona Cens.	Micro Zona	Categoria	Classe		Consistenza	Rendita
1		12	208	12		B/8	B/8	1	468 m³	L. 327	Impianto meccanografico del 18/04/1989
Indirizzo: PIAZZA 28 OTTOBRE n. 1 piano: SI;											



COPIA CONFORME

Data: 03/11/2015 - Ora: 12.59.03 Segue

Visura n.: T180286 Pag: 1

Ufficio Provinciale di Lodi - Territorio
Servizi Catastali

Visura storica per immobile

Situazione degli atti informatizzati dall'impianto meccanografico al 03/11/2015

Dati della richiesta	Comune di SANT'ANGELO LODIGIANO (Codice: I274)	
Catasto Fabbricati	Provincia di LODI	
	Foglio: 12 Particella: 208 Sub.: 13	

INTESTATO

1	FONDAZIONE CONTE GIAN GIACOMO MORANDO BOLOGNINI con sede in SANT'ANGELO LODIGIANO	80102710581	(1) Proprieta` per 1/1
---	---	-------------	------------------------

Unità immobiliare dal 22/10/2014

N.	DATI IDENTIFICATIVI				DATI DI CLASSAMENTO				DATI DERIVANTI DA		
	Sezione Urbana	Foglio	Particella	Sub	Zona Cens.	Micro Zona	Categoria	Classe		Consistenza	Rendita
1		12	208	13			B/8	1	199 m ²	Euro 41,11	VARIAZIONE TOPONOMASTICA del 22/10/2014 n. 14360.1/2014 in atti dal 22/10/2014 (protocollo n. LO0043563) VARIAZIONE DI TOPONOMASTICA
Indirizzo PIAZZA GIAN GIACOMO MORANDO BOLOGNINI n. 1 piano: S1;											

Situazione dell'unità immobiliare dal 01/01/1992

N.	DATI IDENTIFICATIVI				DATI DI CLASSAMENTO				DATI DERIVANTI DA		
	Sezione Urbana	Foglio	Particella	Sub	Zona Cens.	Micro Zona	Categoria	Classe		Consistenza	Rendita
1		12	208	13			B/8	1	199 m ²	Euro 41,11 L. 79.600	VARIAZIONE del 01/01/1992 VARIAZIONE DEL QUADRO TARIFFARIO
Indirizzo PIAZZA 28 OTTOBRE n. 1 piano: S1;											
Notifica Partita 134 Mod.58 -											

Situazione dell'unità immobiliare dall'impianto meccanografico

N.	DATI IDENTIFICATIVI				DATI DI CLASSAMENTO				DATI DERIVANTI DA		
	Sezione Urbana	Foglio	Particella	Sub	Zona Cens.	Micro Zona	Categoria	Classe		Consistenza	Rendita
1		12	208	13			B/8	1	199 m ²	L. 139	Impianto meccanografico del 30/06/1987
Indirizzo PIAZZA 28 OTTOBRE n. 1 piano: S1;											

COPIA CONFORME

Vis. tel. (0.90 euro)

Ufficio Provinciale di Lodi - Territorio Servizi Catastali - Direttore DR. GIACOMO GENTILE

3-Nov-2015 12:55
Profil. n. T178584/2015

Scala originale: 1:1000
Dimensione cornice: 776.000 x 552.000 metri

Comune: SANT'ANGELO LODIGIANO
Foglio: 12

Particella: 208



N=509400

E=1631500